LIETUVOS RESPUBLIKOS ENERGETIKOS MINISTRAS

ĮSAKYMAS
DĖL SKUODO RAJONO SAVIVALDYBĖS TERITORIJOJE ESANČIŲ MAGISTRALINIŲ NAFTOTIEKIŲ (PRODUKTOTIEKIŲ) IR SUSIJUSIOS INFRASTRUKTŪROS APSAUGOS ZONŲ PLANO PATVIRTINIMO

2023 m. d. Nr.

Vilnius

Vadovaudamasis Lietuvos Respublikos specialiųjų žemės naudojimo sąlygų įstatymo 6 straipsnio 1 dalies 6 punktu, 9 straipsnio 3 dalimi, 141 straipsnio 3 dalimi, Lietuvos Respublikos Vyriausybės 2019 m. gruodžio 11 d. nutarimo Nr. 1248 „Dėl Lietuvos Respublikos specialiųjų žemės naudojimo sąlygų įstatymo įgyvendinimo“ 2.3 papunkčiu, Elektros tinklų, magistralinių dujotiekių ir naftotiekių (produktotiekių), skirstomųjų dujotiekių, šilumos perdavimo tinklų apsaugos zonų, magistralinių dujotiekių vietovės klasių teritorijų planų rengimo (nerengiant teritorijų planavimo dokumento ar žemės valdos projekto) ir tvirtinimo tvarkos aprašo, patvirtinto Lietuvos Respublikos energetikos ministro 2020 m. spalio 13 d. įsakymu Nr. 1-339 „Dėl Elektros tinklų, magistralinių dujotiekių ir naftotiekių (produktotiekių), skirstomųjų dujotiekių, šilumos perdavimo tinklų apsaugos zonų, magistralinių dujotiekių vietovės klasių teritorijų planų rengimo (nerengiant teritorijų planavimo dokumento ar žemės valdos projekto) ir tvirtinimo tvarkos aprašo patvirtinimo“, 18 punktu ir atsižvelgdamas į UAB „Sweco Lietuva“, atstovaujančios AB „Orlen Lietuva“ pagal 2022 m. rugpjūčio 24 d. įgaliojimą Nr. TV(1.18-1)-0130/2022/E, 2023 m. rugpjūčio 28 d. raštą Nr. V1-826-23 „Dėl Skuodo rajono savivaldybės teritorijoje esančio magistralinio naftotiekio (produktotiekio) ir susijusios infrastruktūros plano tvirtinimo“ ir 2023 m. rugsėjo 27 d. raštą Nr. V1-926-23 „Dėl Skuodo rajono savivaldybės teritorijoje esančio magistralinio naftotiekio (produktotiekio) ir susijusios infrastruktūros plano tvirtinimo“:

1. T v i r t i n u Skuodo rajono savivaldybės teritorijoje esančių magistralinių naftotiekių (produktotiekių) ir susijusios infrastruktūros apsaugos zonų planą (pridedama).

2. N u s t a t a u, kad šis įsakymas ir Skuodo rajono savivaldybės teritorijoje esančių magistralinių naftotiekių (produktotiekių) ir susijusios infrastruktūros apsaugos zonų planas skelbiami AB „Orlen Lietuva“ interneto svetainėje www.orlen.lt.

Energetikos ministras Dainius Kreivys

Skuodo rajono savivaldybės teritorijoje esančių magistralinių naftotiekių (produktotiekių) ir susijusios infrastruktūros apsaugos zonų planas

Aiškinamasis raštas

1. Priežastys, kurios lėmė šio Plano inicijavimą:

1.1. Akcinę bendrovę „ORLEN Lietuva“ (toliau – Bendrovė) sudaro naftos perdirbimo įmonė, veikianti Mažeikiuose, Būtingės terminalas ir naftos perdirbimo stotis Biržuose. Bendrovė Lietuvos teritorijoje valdo apie 500 km magistralinių naftos ir naftos produktų vamzdynų. Būtingės terminalą (ant Baltijos jūros kranto pastatytas reversinis naftos eksporto-importo terminalas) su Mažeikių naftos perdirbimo produktų gamykla jungia 92,5 km ilgio naftotiekis. Bendrovė vykdo Lietuvos Respublikos specialiųjų žemės naudojimo sąlygų įstatymo (toliau – Įstatymas) nuostatose nurodytą ūkinę veiklą, t. y. turi teisę eksploatuoti magistralinio naftotiekio (produktotiekio) vamzdyną naftos eksportui/importui per Būtingės terminalą.

1.2. Bendrovė įgyvendina Įstatymo 141 straipsnio 3 dalies reikalavimus ir Elektros tinklų, magistralinių dujotiekių ir naftotiekių (produktotiekių), skirstomųjų dujotiekių, šilumos perdavimo tinklų apsaugos zonų, magistralinių dujotiekių vietovės klasių teritorijų plano rengimo ir tvirtinimo tvarkos aprašo, patvirtinto Lietuvos Respublikos energetikos ministro 2020 m. spalio 13 d. įsakymu Nr. 1-339 „Dėl Elektros tinklų, magistralinių dujotiekių ir naftotiekių (produktotiekių), skirstomųjų dujotiekių, šilumos perdavimo tinklų apsaugos zonų, magistralinių dujotiekių vietovės klasių teritorijų planų rengimo (nerengiant teritorijų planavimo dokumento ar žemės valdos projekto) ir tvirtinimo tvarkos aprašo patvirtinimo“ (toliau – Tvarkos aprašas) bei kitų susijusių teisės aktų reikalavimus.

2. Informacija apie teritorijų planavimo dokumentą:

2.1. Plano pavadinimas: Skuodo rajono savivaldybės teritorijoje esančių magistralinių naftotiekių (produktotiekių) ir susijusios infrastruktūros apsaugos zonų planas.

2.2. Planavimo tikslai: įgyvendinti Įstatymo reikalavimus, kurie numato, kad jeigu iki šio Įstatymo įsigaliojimo dienos ūkinei ir (ar) kitokiai veiklai, dėl kurios turėjo būti nustatytos šiame Įstatyme nurodytos teritorijos, statybą leidžiantys dokumentai išduoti, projektai, kuriems įstatymų nustatytais atvejais tokie dokumentai neišduodami, suderinti ir ši veikla vykdoma, bet šiame Įstatyme nurodytos teritorijos nenustatytos ir neįrašytos į Nekilnojamojo turto kadastrą ir Nekilnojamojo turto registrą, jas nustato Lietuvos Respublikos Vyriausybė ar Vyriausybės įgaliota institucija Vyriausybės ar Vyriausybės įgaliotos institucijos nustatyta tvarka tvirtinamuose planuose, žemėlapiuose ir (ar) schemose.

2.3. Planavimo uždaviniai:

2.3.1. nustatyti magistralinių naftotiekių (produktotiekių) ir susijusios infrastruktūros apsaugai reikalingas teritorijas (apsaugos zonas), kuriose taikomos Įstatyme numatytos specialiosios žemės naudojimo sąlygos, jeigu iki šio Įstatymo įsigaliojimo dienos ūkinei ar kitokiai veiklai, dėl kurios turėjo būti nustatytos Įstatyme nurodytos teritorijos, statybą leidžiantys dokumentai išduoti, projektai, kuriems įstatymų nustatytais atvejais tokie dokumentai neišduodami, suderinti ir ši veikla vykdoma, bet šiame Įstatyme nurodytos teritorijos nenustatytos ir neįrašytos į Nekilnojamojo turto kadastrą ir Nekilnojamojo turto registrą;

2.3.2. įrašyti (įregistruoti) taikomas teritorijas į Nekilnojamojo turto kadastrą ir Nekilnojamojo turto registrą;

2.3.3. informuoti žemės sklypų savininkus ir kitus Įstatymo 11 straipsnio 2 dalyje nurodytus asmenis apie taikomas specialiąsias žemės naudojimo sąlygas.

2.4. Planas parengtas asmenų, atitinkančių Tvarkos aprašo 5.1 ir 5.2 punktų nuostatas, laikantis Tvarkos apraše plano rengimui keliamų reikalavimų.

2.5. Plano rengėjas yra atsakingas už tinkamą teritorijų nurodymą ir šių teritorijų pažymėjimą plane.

3. Duomenys apie teritorijas:

3.1. Planas apima Skuodo rajono savivaldybės teritorijoje esančių naftos tinklų – žemyninio naftotiekio: Mažeikiai-Būtingė (Būtingės terminalas - „Mažeikių nafta". Magistralinis vamzdynas 22" su katodine apsauga ir katodinėmis stotimis, su sklendėmis, privažiavimo keliais, maitinimo sistema, priešgaisriniais baseinais ir pluoštiniu ryšių kabeliu. L=91687 m) (unikalus Nr. 2599-5002-4019) apsaugos zonų ribas.

3.2. Planu yra nustatomos 1 lentelėje pateiktos teritorijos.

1 lentelė. Informacija apie Plane nustatytas teritorijas

Teritorijos, kuriose taikomos specialiosios žemės naudojimo sąlygos	**Planu nustatomų teritorijų kiekis Nekilnojamojo turto registre įregistruotuose žemės sklypuose**		**Planu nustatomų teritorijų kiekis laisvoje valstybinėje žemėje, ha**
	Žemės sklypų kiekis*, vnt.	**Planu nustatomų teritorijų kiekis, ha**	
Magistralinių naftotiekių (produktotiekių) apsaugos zonos (III skyrius, penktasis skirsnis)	578	261,1451	6,1050

*Bendrovė plano pagrindu padarys žymas žemės sklypų, nurodytų 1 priede, registrų išrašuose pagal Įstatymo 141 straipsnio 3 dalies nuostatas.

3.3. Plane esančioms teritorijoms nustatyti žemės savininko, valstybinės ar savivaldybės žemės patikėtinio sutikimas neprivalomas.

3.4. Tai atvejais, kai nustatytos teritorijos kerta žemės sklypus, kuriuose žemės sklypo formavimo metu esančiam magistraliniam naftotiekiui (produktotiekiui) ir susijusiai infrastruktūrai nebuvo įregistruotos teritorijos, jų įrašymą į Nekilnojamąjį turto registrą ir Nekilnojamąjį turto kadastrą organizuoja Nacionalinė žemės tarnyba prie Žemės ūkio ministerijos pagal Įstatymo 9 straipsnio 3 dalies nuostatas.

3.5. Pagrindiniai techniniai duomenys apie Bendrovei nuosavybės teise priklausančius esamus objektus:

3.5.1. Skuodo rajono savivaldybės teritorijoje nutiestas žemyninio naftotiekio Būtingės terminalas - „Mažeikių nafta" magistralinis vamzdynas 22" su katodine apsauga, įrengtos dvi sklendžių stotys ties Lenkimų k., Lenkimų sen. ir Narvydžių k., Skuodo sen. Magistralinio naftotiekio ir susijusios infrastruktūros duomenys pateikti 2 lentelėje.

2 lentelė. Skuodo rajono savivaldybės teritorijoje esančio magistralinio naftotiekio ir susijusios infrastruktūros duomenys

Objekto pavadinimas	**Mato vnt.**	**Kiekis**
Žemyninis naftotiekis. Mažeikiai - Būtingė	m	53263,02
Anodinis įžeminimas	m	185,5
Lenkimų sklendžių stoties teritorija	m^2	100
Skuodo sklendžių stoties teritorija	m^2	96

3.6. Objektai ir jų apsaugos zonos planuose žymimos vadovaujantis Tvarkos aprašu:

3.6.1. 0,5 m tikslumu kitais, Tvarkos aprašo 6.2.1 ir 6.2.2 papunkčiuose nenurodytais atvejais, jeigu Objektui nėra parengtas inžinerinio tinklo planas (geodezinė nuotrauka) ir (ar) nėra atlikti jo kadastriniai matavimai.

4. Plane nustatomos objektų apsaugai skirtos teritorijos, kuriose turi būti taikomos Įstatymu nustatytos specialiosios žemės naudojimo sąlygos

4.1. Plane nustatomos magistralinių dujotiekių ir naftotiekių (produktotiekių) apsaugos zonos, pažymimos nurodant jų dydį pagal Įstatymo 27 straipsnyje nustatytus atitinkamus dydžius:

4.1.1. magistralinių dujotiekių ir naftotiekių (produktotiekių) vamzdyno apsaugos zona – išilgai vamzdyno trasos esanti žemės juosta, kurios ribos yra po 25 metrus į abi puses nuo vamzdyno ašies, virš šios juostos esanti oro erdvė, po šia juosta esanti žemė bei vanduo virš šios juostos ir po ja;

4.1.2. kitų magistralinių dujotiekių ir naftotiekių (produktotiekių) įrenginių ir statinių (stočių, uždarymo įtaisų, valymo ir diagnozavimo įtaisų paleidimo ir priėmimo kamerų, slėgio ribojimo mazgų) apsaugos zona – žemės juosta, kurios ribos yra 25 metrų atstumu aplink teritorijos, kurioje yra šie įrenginiai ar statiniai, aptvėrimą, virš šios juostos esanti oro erdvė ir žemė po šia juosta.

4.2. Pagal Įstatymo 28 straipsnio 1 dalį magistralinių dujotiekių ir naftotiekių (produktotiekių) apsaugos zonose draudžiama:

4.2.1. statyti pastatus, išskyrus šio straipsnio 2 dalies 2 punkte nurodytus atvejus;

4.2.2. statyti ir (ar) įrengti sporto, žaidimų aikšteles, stadionus, turgavietes, lauko teatrus ir kitus viešam susibūrimui skirtus inžinerinius statinius ir įrenginius;

4.2.3. statyti ir (ar) įrengti degalines, pavojingų medžiagų talpyklas, saugyklas ir sąvartynus;

4.2.4. statyti ir (ar) įrengti visų rūšių transporto priemonių ir (ar) mechanizmų sustojimo vietas, stovėjimo ir saugojimo aikšteles, taip pat tiesti kelius ir geležinkelių kelius išilgai vamzdyno trasos, išskyrus šio straipsnio 2 dalies 4 punkte nurodytus atvejus;

4.2.5. įrengti turistines stovyklavietes, taip pat statyti ir (ar) įrengti bei laikyti vagonėlius, kilnojamuosius namelius, kemperius, palapines ir medžioklės bokštelius;

4.2.6. 3 metrų atstumu į abi puses nuo vamzdyno išorinės sienelės lygiagrečiai su magistralinių naftotiekių (produktotiekių) vamzdynu tiesti kitus inžinerinius tinklus, išskyrus šio straipsnio 2 dalies 5 punkte nurodytus atvejus;

4.2.7. 6 metrų atstumu į abi puses nuo vamzdyno ašies, taip pat 6 metrų atstumu aplink talpyklą kondensatui laikyti ir dujoms iš jo pašalinti ir (arba) šio įstatymo 27 straipsnio 3 dalyje nurodytų kitų magistralinių naftotiekių (produktotiekių) įrenginių aptvėrimą sodinti ir auginti želdinius (išskyrus žolinius augalus), įveisti miškus, parkus, medelynus, pramoninius sodus;

4.2.8. sandėliuoti bet kokias medžiagas (išskyrus pašarus, energetikos ministro nustatyta tvarka gavus magistralinio naftotiekio (produktotiekio) savininko ar valdytojo pritarimą ir medžiagas, skirtas magistralinių naftotiekių (produktotiekių) statybos darbams);

4.2.9. pilti druskas (išskyrus atvejus, kai druska barstomi keliai), chemines medžiagas, kurios gali pakenkti magistraliniam naftotiekiui (produktotiekiui), atliekas;

4.2.10. gadinti, užtverti ar užversti kelius, skirtus privažiuoti prie magistralinių naftotiekių (produktotiekių);

4.2.11. naudoti ugnį ir atlikti ugnies darbus, įrengti ir naudoti laužavietes, kepsnines, turistines virykles, laikinas lauko pirtis ir kitus atvirus arba uždarus ugnies šaltinius, taip pat bet kokius aukštos temperatūros, galinčius sukelti ugnį, įrenginius, išskyrus šio straipsnio 2 dalies 15 punkte nurodytą atvejį;

4.2.12. ardyti vamzdyno pakrančių tvirtinimus, vandens pralaidas, žemės ir kitus įrenginius, saugančius magistralinį naftotiekį (produktotiekį) nuo pažeidimų;

4.2.13. organizuoti renginius, susijusius su žmonių susibūrimu;

4.2.14. nuleisti inkarus, plaukti su nuleistais inkarais ir kitais vandens telkinių dugną siekiančiais įrankiais;

4.2.15. sustoti visų rūšių transporto priemonėms ir (ar) mechanizmams magistralinio naftotiekio (produktotiekio) apsaugos zonų susikirtimuose su valstybinės reikšmės keliais, išvažinėti žemę, suformuojant vėžes (provėžas), važiuoti esamomis vėžėmis (provėžomis) bet kokiomis transporto priemonėmis ir jų junginiais. Šis reikalavimas netaikomas, kai magistralinio naftotiekio (produktotiekio) savininkas ar valdytojas atlieka magistralinio naftotiekio (produktotiekio) eksploatacijos, remonto ar statybos darbus ir kai priešgaisrinės gelbėjimo pajėgos atlieka gaisrų gesinimo ar kitus žmonių paieškos ir gelbėjimo darbus arba pasirengimą šiems darbams;

4.2.16. medžiojant naudoti šaunamuosius ginklus, kai magistralinio naftotiekio (produktotiekio) trasa eina virš žemės paviršiaus ir (ar) yra įrengta perpumpavimo stotis.

4.3. Pagal Įstatymo 28 straipsnio 2 dalį, negavus magistralinių naftotiekių (produktotiekių) savininko ar valdytojo pritarimo (derinimo) projektui ar numatomai veiklai, magistralinių dujotiekių ir naftotiekių (produktotiekių) apsaugos zonose draudžiama:

4.3.1. statyti statinius ir (ar) įrengti įrenginius, išskyrus statinius ir įrenginius, kurių statyba (įrengimas) draudžiama (draudžiamas) pagal šio straipsnio 1 dalį;

4.3.2. statant valstybinio jūrų uosto infrastruktūrą ir suprastruktūrą – statyti pastatus;

4.3.3. rekonstruoti, griauti statinius ar išardyti įrenginius, keisti pastato (patalpos, patalpų) ar inžinerinio statinio paskirtį;

4.3.4. statant valstybinio jūrų uosto infrastruktūrą ir suprastruktūrą – statyti ir (ar) įrengti transporto priemonių sustojimo vietas, transporto priemonių ar kitų mechanizmų stovėjimo ir saugojimo aikšteles, taip pat tiesti kelius ir geležinkelių kelius išilgai vamzdyno trasos;

4.3.5. 3 metrų atstumu į abi puses nuo vamzdyno išorinės sienelės lygiagrečiai su magistralinių dujotiekių ar naftotiekių (produktotiekių) vamzdynu tiesti drenažo vamzdžius;

4.3.6. naudoti žemės gelmių išteklius ir ertmes, vykdyti vandens telkinių gilinimo ir valymo darbus;

4.3.7. vykdyti tiesioginius žemės gelmių geologinius tyrimus ir kitus darbus, susijusius su gręžinių, iškasų įrengimu ir grunto bandinių ėmimu;

4.3.8. krauti į stirtas šieną, šiaudus, šakas, medieną;

4.3.9. priskirti žemę mėgėjų sodo teritorijoms;

4.3.10. skirti žuvininkystės plotus, pramoniniu būdu žvejoti ir gaudyti vandens gyvūnus;

4.3.11. kapoti ir pjaustyti ledą vandens telkiniuose;

4.3.12. vykdyti žemės melioravimo, drėkinimo ir sausinimo, kasybos, užtvindymo darbus;

4.3.13. vykdyti žemės darbus ar požeminius darbus didesniame kaip 0,3 metro gylyje;

4.3.14. keisti žemės paviršiaus altitudes daugiau kaip 0,3 metro (kasti gruntą arba užpilti papildomą grunto sluoksnį);

4.3.15. keisti žemės paviršiaus altitudes daugiau kaip 0,3 metro (kasti gruntą arba užpilti papildomą grunto sluoksnį);

4.3.16. dirbti smūginiais ir (ar) vibraciją sukeliančiais mechanizmais;

4.3.17. vykdyti sprogdinimo darbus;

4.3.18. statyti ir eksploatuoti uosto infrastruktūrą ir suprastruktūrą;

4.3.19. kirsti ir (ar) kapoti želdinius (išskyrus žolinius augalus);

4.3.20. būti aptvertų magistralinių naftotiekių (produktotiekių) įrenginių teritorijose;

4.3.21. važiuoti krovininėmis transporto priemonėmis, jų junginiais ir kitais mechanizmais neįrengus kelio.

4.4. Magistralinių naftotiekių (produktotiekių) savininkas ar valdytojas nepritaria projektui ar numatomai veiklai, jeigu Įstatymo 28 straipsnio 2 dalyje nurodyti darbai pažeis magistralinių naftotiekių (produktotiekių) techninės saugos reikalavimus ir (ar) kels pavojų aplinkai, žmonių turtui, jų gyvybei ar sveikatai.

4.5. Įstatymo 28 straipsnio 1 ir 2 dalyse nurodyti draudimai netaikomi magistralinio naftotiekio (produktotiekio), kurio atžvilgiu nustatyta magistralinių dujotiekių ir naftotiekių (produktotiekių) apsaugos zona, savininkui tiek, kiek tai reikalinga magistralinių naftotiekių (produktotiekių) statybai, rekonstravimui, remontui, modernizavimui, naudojimui, techninei priežiūrai, eksploatavimui, apsaugai ir (ar) kitoms magistralinio naftotiekio (produktotiekio) savininkui įstatymais priskirtoms funkcijoms vykdyti.

5. Baigiamosios nuostatos:

5.1. Dėl bet kokių priežasčių po Plano patvirtinimo pasikeitus Nekilnojamojo turto registre ir Nekilnojamojo turto kadastre įregistruotiems žemės sklypų ar į atskirus žemės sklypus nesuformuotos žemės duomenims, visais atvejais (įskaitant, bet neapsiribojant: pertvarkius teritorijas, žemės sklypų ribas, suformavus naujus žemės sklypus ar patikslinus žemės sklypų ribas) Plano sprendiniais

nustatytos magistralinių dujotiekių ir naftotiekių (produktotiekių) apsaugos zonos ir/ar susijusios infrastruktūros apsaugos zonos taikomos visoms į jas patenkančioms teritorijoms, žemės sklypams ir į atskirus žemės sklypus nesuformuotai žemei pagal patikslintus duomenis.

5.2. Pažymėtina, kad atliekant konkretaus Nekilnojamojo turto (žemės sklypo (-ų)) kadastrinius matavimus, jei jų metu nustatomos ar tikslinamos sklypo (-ų) ribos, Planu nustatytų magistralinių naftotiekių (produktotiekių) ir susijusios infrastruktūros apsaugos zonų plotai, patenkantys į tokio sklypo ribas, turi būti perskaičiuoti (vadovaujantis Lietuvos Respublikos nekilnojamojo turto kadastro nuostatų, patvirtintų Lietuvos Respublikos Vyriausybės 2002 m. balandžio 15 d. nutarimu Nr. 534 „Dėl Lietuvos Respublikos nekilnojamojo turto kadastro nuostatų patvirtinimo“ (Lietuvos Respublikos Vyriausybės 2005 m. birželio 23 d. nutarimo Nr. 695 redakcija) 12 punktu, nekilnojamųjų daiktų kadastro duomenis nustato ar tikslina Lietuvos Respublikos nekilnojamojo turto kadastro įstatyme nurodyti asmenys, t. y. matininkas turintis Nacionalinės žemės tarnybos prie Žemės ūkio ministerijos išduotą kvalifikacinį pažymėjimą).

PRIDEDAMA

1. Priedas Nr. 1 Žemės sklypų, patenkančių į Plane nustatomą apsaugos zoną, sąrašas, 61 lapas;
2. Priedas Nr. 2 Laisvos valstybinės žemės plotų, patenkančių į Plane nustatomą apsaugos zoną, sąrašas, 5 lapai.

Priedas Nr. 1 Žemės sklypų, patenkančių į Plane nustatomą apsaugos zoną, sąrašas

Sklypo dalies Nr.	Sklypo kadastro Nr.	Sklypo unikalus Nr.	Adresas	Sklypo plotas, kv. m	Esamos (įregistruotos) apsaugos zonos pavadinimas	Esamos apsaugos zonos įregistruotas plotas, ha	Plane nustatomos apsaugos zonos pavadinimas	Nustatomas ar tikslinamas apsaugos zonos plotas, ha
1	752000040045	752000040045	Skuodo r. sav. Lenkimų sen. Juodeikiai	202400	Magistralinių dujotiekių ir naftotiekių (produktotiekių) apsaugos zonos (III skyrius, penktasis skirsnis)	1,2	Magistralinių dujotiekių ir naftotiekių (produktotiekių) apsaugos zonos (III skyrius, penktasis skirsnis)	1,2246
2	752000040234	440000962309	Skuodo r. sav. Lenkimų sen. Juodeikiai	16700	Magistralinių dujotiekių ir naftotiekių (produktotiekių) apsaugos zonos (III skyrius, penktasis skirsnis)	0,18	Magistralinių dujotiekių ir naftotiekių (produktotiekių) apsaugos zonos (III skyrius, penktasis skirsnis)	0,1575
3	752000040042	752000040042	Skuodo r. sav. Lenkimų sen. Juodeikiai	164500	Magistralinių dujotiekių ir naftotiekių (produktotiekių) apsaugos zonos (III skyrius, penktasis skirsnis)	0,16	Magistralinių dujotiekių ir naftotiekių (produktotiekių) apsaugos zonos (III skyrius, penktasis skirsnis)	1,8305
4	752000040030	752000040030	Skuodo r. sav. Lenkimų sen. Juodeikiai	125770	Magistralinių dujotiekių ir naftotiekių (produktotiekių) apsaugos zonos (III skyrius, penktasis skirsnis)	1,1081	Magistralinių dujotiekių ir naftotiekių (produktotiekių) apsaugos zonos (III skyrius, penktasis skirsnis)	1,1081
5	752000040004	752000040004	Skuodo r. sav. Lenkimų sen. Juodeikiai	37100	Magistralinių dujotiekių ir naftotiekių (produktotiekių) apsaugos zonos (III skyrius, penktasis skirsnis)	0,1	Magistralinių dujotiekių ir naftotiekių (produktotiekių) apsaugos zonos (III skyrius, penktasis skirsnis)	0,1985
6	752000040355	440046918429	Skuodo r. sav. Lenkimų sen. Juodeikiai	17401	Magistralinių dujotiekių ir naftotiekių (produktotiekių) apsaugos zonos (III skyrius, penktasis skirsnis)	0,3502	Magistralinių dujotiekių ir naftotiekių (produktotiekių) apsaugos zonos (III skyrius, penktasis skirsnis)	0,3502
7	752000040309	440015559387	Skuodo r. sav. Lenkimų sen. Juodeikiai	70778	Magistralinių dujotiekių ir naftotiekių (produktotiekių) apsaugos zonos (III skyrius, penktasis skirsnis)	1,2044	Magistralinių dujotiekių ir naftotiekių (produktotiekių) apsaugos zonos (III skyrius, penktasis skirsnis)	1,2061
8	752000040094	752000040094	Skuodo r. sav. Lenkimų sen. Juodeikiai	30120	Magistralinių dujotiekių ir naftotiekių (produktotiekių) apsaugos zonos (III skyrius, penktasis skirsnis)	0,2052	Magistralinių dujotiekių ir naftotiekių (produktotiekių) apsaugos zonos (III skyrius, penktasis skirsnis)	0,2085
9	752000040370	440054670525	Skuodo r. sav. Lenkimų sen. Juodeikiai	41976	Magistralinių dujotiekių ir naftotiekių (produktotiekių) apsaugos zonos (III skyrius, penktasis skirsnis)	0,9051	Magistralinių dujotiekių ir naftotiekių (produktotiekių) apsaugos zonos (III skyrius, penktasis skirsnis)	0,9018

Sklypo dalies Nr.	Sklypo kadastro Nr.	Sklypo unikalus Nr.	Adresas	Sklypo plotas, kv. m	Esamos (įregistruotos) apsaugos zonos pavadinimas	Esamos apsaugos zonos įregistruotas plotas, ha	Plane nustatomos apsaugos zonos pavadinimas	Nustatomas ar tikslinamas apsaugos zonos plotas, ha
10	752000040092	752000040092	Skuodo r. sav. Lenkimų sen. Juodeikiai	46000	Magistralinių dujotiekių ir naftotiekių (produktotiekių) apsaugos zonos (III skyrius, penktasis skirsnis)	0,54	Magistralinių dujotiekių ir naftotiekių (produktotiekių) apsaugos zonos (III skyrius, penktasis skirsnis)	0,541
11	752000040091	752000040091	Skuodo r. sav. Lenkimų sen. Juodeikiai	46000	Magistralinių dujotiekių ir naftotiekių (produktotiekių) apsaugos zonos (III skyrius, penktasis skirsnis)		Magistralinių dujotiekių ir naftotiekių (produktotiekių) apsaugos zonos (III skyrius, penktasis skirsnis)	0,5265
12	752000040002	752000040002	Skuodo r. sav. Lenkimų sen. Juodeikiai	46000	Magistralinių dujotiekių ir naftotiekių (produktotiekių) apsaugos zonos (III skyrius, penktasis skirsnis)	0,54	Magistralinių dujotiekių ir naftotiekių (produktotiekių) apsaugos zonos (III skyrius, penktasis skirsnis)	0,5383
13	752000040040	752000040040	Skuodo r. sav. Lenkimų sen. Juodeikiai	247300	Magistralinių dujotiekių ir naftotiekių (produktotiekių) apsaugos zonos (III skyrius, penktasis skirsnis)	1,5	Magistralinių dujotiekių ir naftotiekių (produktotiekių) apsaugos zonos (III skyrius, penktasis skirsnis)	1,5493
14	752000040027	752000040027	Skuodo r. sav. Lenkimų sen. Juodeikiai	98300	Magistralinių dujotiekių ir naftotiekių (produktotiekių) apsaugos zonos (III skyrius, penktasis skirsnis)	0,8	Magistralinių dujotiekių ir naftotiekių (produktotiekių) apsaugos zonos (III skyrius, penktasis skirsnis)	0,6918
15	752000040339	440022495065	Skuodo r. sav. Lenkimų sen. Juodeikiai	8233	Magistralinių dujotiekių ir naftotiekių (produktotiekių) apsaugos zonos (III skyrius, penktasis skirsnis)	0,0272	Magistralinių dujotiekių ir naftotiekių (produktotiekių) apsaugos zonos (III skyrius, penktasis skirsnis)	0,0272
16	752000040209	752000040209	Skuodo r. sav. Lenkimų sen. Juodeikiai	40700	Magistralinių dujotiekių ir naftotiekių (produktotiekių) apsaugos zonos (III skyrius, penktasis skirsnis)	0,5	Magistralinių dujotiekių ir naftotiekių (produktotiekių) apsaugos zonos (III skyrius, penktasis skirsnis)	0,4604
17	752000040028	752000040028	Skuodo r. sav. Lenkimų sen. Juodeikiai	49200	Magistralinių dujotiekių ir naftotiekių (produktotiekių) apsaugos zonos (III skyrius, penktasis skirsnis)		Magistralinių dujotiekių ir naftotiekių (produktotiekių) apsaugos zonos (III skyrius, penktasis skirsnis)	0,2895
18	752000040029	752000040029	Skuodo r. sav. Lenkimų sen. Juodeikiai	49100	Magistralinių dujotiekių ir naftotiekių (produktotiekių) apsaugos zonos (III skyrius, penktasis skirsnis)	0,1476	Magistralinių dujotiekių ir naftotiekių (produktotiekių) apsaugos zonos (III skyrius, penktasis skirsnis)	0,1476
19	752000040014	752000040014	Skuodo r. sav. Lenkimų sen. Juodeikiai	100000	Magistralinių dujotiekių ir naftotiekių (produktotiekių)	0,66	Magistralinių dujotiekių ir naftotiekių (produktotiekių)	0,664

Sklypo dalies Nr.	Sklypo kadastro Nr.	Sklypo unikalus Nr.	Adresas	Sklypo plotas, kv. m	Esamos (įregistruotos) apsaugos zonos pavadinimas	Esamos apsaugos zonos įregistruotas plotas, ha	Plane nustatomos apsaugos zonos pavadinimas	Nustatomas ar tikslinamas apsaugos zonos plotas, ha
					apsaugos zonos (III skyrius, penktasis skirsnis)		apsaugos zonos (III skyrius, penktasis skirsnis)	
20	752000040015	752000040015	Skuodo r. sav. Lenkimų sen. Juodeikiai	88200	Magistralinių dujotiekių ir naftotiekių (produktotiekių) apsaugos zonos (III skyrius, penktasis skirsnis)	0,7	Magistralinių dujotiekių ir naftotiekių (produktotiekių) apsaugos zonos (III skyrius, penktasis skirsnis)	0,7166
21	752000040046	752000040046	Skuodo r. sav. Lenkimų sen. Žemytė	39800	Magistralinių dujotiekių ir naftotiekių (produktotiekių) apsaugos zonos (III skyrius, penktasis skirsnis)		Magistralinių dujotiekių ir naftotiekių (produktotiekių) apsaugos zonos (III skyrius, penktasis skirsnis)	0,708
22	752000040047	752000040047	Skuodo r. sav. Lenkimų sen. Žemytė	39700	Magistralinių dujotiekių ir naftotiekių (produktotiekių) apsaugos zonos (III skyrius, penktasis skirsnis)		Magistralinių dujotiekių ir naftotiekių (produktotiekių) apsaugos zonos (III skyrius, penktasis skirsnis)	0,5376
23	752000040050	752000040050	Skuodo r. sav. Lenkimų sen. Žemytė	30000	Magistralinių dujotiekių ir naftotiekių (produktotiekių) apsaugos zonos (III skyrius, penktasis skirsnis)	0,04	Magistralinių dujotiekių ir naftotiekių (produktotiekių) apsaugos zonos (III skyrius, penktasis skirsnis)	0,0934
24	752000040097	752000040097	Skuodo r. sav. Lenkimų sen. Žemytė	41719	Magistralinių dujotiekių ir naftotiekių (produktotiekių) apsaugos zonos (III skyrius, penktasis skirsnis)	0,8125	Magistralinių dujotiekių ir naftotiekių (produktotiekių) apsaugos zonos (III skyrius, penktasis skirsnis)	0,8251
25	752000040356	440047549906	Skuodo r. sav. Lenkimų sen. Žemytė	20507	Magistralinių dujotiekių ir naftotiekių (produktotiekių) apsaugos zonos (III skyrius, penktasis skirsnis)	0,2349	Magistralinių dujotiekių ir naftotiekių (produktotiekių) apsaugos zonos (III skyrius, penktasis skirsnis)	0,2335
26	752000040124	752000040124	Skuodo r. sav. Lenkimų sen. Žemytė	37300	Magistralinių dujotiekių ir naftotiekių (produktotiekių) apsaugos zonos (III skyrius, penktasis skirsnis)	1,15	Magistralinių dujotiekių ir naftotiekių (produktotiekių) apsaugos zonos (III skyrius, penktasis skirsnis)	0,7238
27	752000040218	752000040218	Skuodo r. sav. Lenkimų sen. Žemytė	17200	Magistralinių dujotiekių ir naftotiekių (produktotiekių) apsaugos zonos (III skyrius, penktasis skirsnis)	0,12	Magistralinių dujotiekių ir naftotiekių (produktotiekių) apsaugos zonos (III skyrius, penktasis skirsnis)	0,5042
28	752000040082	752000040082	Skuodo r. sav. Lenkimų sen. Žemytė	14200	Magistralinių dujotiekių ir naftotiekių (produktotiekių) apsaugos zonos (III skyrius, penktasis skirsnis)	0,54	Magistralinių dujotiekių ir naftotiekių (produktotiekių) apsaugos zonos (III skyrius, penktasis skirsnis)	0,515

Sklypo dalies Nr.	Sklypo kadastro Nr.	Sklypo unikalus Nr.	Adresas	Sklypo plotas, kv. m	Esamos (įregistruotos) apsaugos zonos pavadinimas	Esamos apsaugos zonos įregistruotas plotas, ha	Plane nustatomos apsaugos zonos pavadinimas	Nustatomas ar tikslinamas apsaugos zonos plotas, ha
29	752070010009	440048292180	Skuodo r. sav. Lenkimų sen. Žemytė	32157	Magistralinių dujotiekių ir naftotiekių (produktotiekių) apsaugos zonos (III skyrius, penktasis skirsnis)	0,1522	Magistralinių dujotiekių ir naftotiekių (produktotiekių) apsaugos zonos (III skyrius, penktasis skirsnis)	0,1535
30	752000040281	440007189835	Skuodo r. sav. Lenkimų sen. Žemytė	12800	Magistralinių dujotiekių ir naftotiekių (produktotiekių) apsaugos zonos (III skyrius, penktasis skirsnis)	0,17	Magistralinių dujotiekių ir naftotiekių (produktotiekių) apsaugos zonos (III skyrius, penktasis skirsnis)	0,0556
31	752000040176	752000040176	Skuodo r. sav. Lenkimų sen. Žemytė	11000	Magistralinių dujotiekių ir naftotiekių (produktotiekių) apsaugos zonos (III skyrius, penktasis skirsnis)	0,17	Magistralinių dujotiekių ir naftotiekių (produktotiekių) apsaugos zonos (III skyrius, penktasis skirsnis)	0,0361
32	752000040243	440002109570	Skuodo r. sav. Lenkimų sen. Žemytė	8000	Magistralinių dujotiekių ir naftotiekių (produktotiekių) apsaugos zonos (III skyrius, penktasis skirsnis)	0,07	Magistralinių dujotiekių ir naftotiekių (produktotiekių) apsaugos zonos (III skyrius, penktasis skirsnis)	0,0251
33	752000040087	752000040087	Skuodo r. sav. Lenkimų sen. Žemytė	8788	Magistralinių dujotiekių ir naftotiekių (produktotiekių) apsaugos zonos (III skyrius, penktasis skirsnis)	0,0252	Magistralinių dujotiekių ir naftotiekių (produktotiekių) apsaugos zonos (III skyrius, penktasis skirsnis)	0,025
34	752000040375	440059381150	Skuodo r. sav. Lenkimų sen. Žemytė	7501	Magistralinių dujotiekių ir naftotiekių (produktotiekių) apsaugos zonos (III skyrius, penktasis skirsnis)	0,0137	Magistralinių dujotiekių ir naftotiekių (produktotiekių) apsaugos zonos (III skyrius, penktasis skirsnis)	0,0131
35	752000040231	440000849196	Skuodo r. sav. Lenkimų sen. Žemytė	18800	Magistralinių dujotiekių ir naftotiekių (produktotiekių) apsaugos zonos (III skyrius, penktasis skirsnis)	0,24	Magistralinių dujotiekių ir naftotiekių (produktotiekių) apsaugos zonos (III skyrius, penktasis skirsnis)	0,2227
36	752000040150	752000040150	Skuodo r. sav. Lenkimų sen. Žemytė	17300	Magistralinių dujotiekių ir naftotiekių (produktotiekių) apsaugos zonos (III skyrius, penktasis skirsnis)	0,12	Magistralinių dujotiekių ir naftotiekių (produktotiekių) apsaugos zonos (III skyrius, penktasis skirsnis)	0,1187
37	752000040280	440007189702	Skuodo r. sav. Lenkimų sen. Žemytė	12600	Magistralinių dujotiekių ir naftotiekių (produktotiekių) apsaugos zonos (III skyrius, penktasis skirsnis)	0,48	Magistralinių dujotiekių ir naftotiekių (produktotiekių) apsaugos zonos (III skyrius, penktasis skirsnis)	0,2733
38	752000040195	752000040195	Skuodo r. sav. Lenkimų sen. Žemytė	20500	Magistralinių dujotiekių ir naftotiekių (produktotiekių)	0,13	Magistralinių dujotiekių ir naftotiekių (produktotiekių)	0,131

Sklypo dalies Nr.	Sklypo kadastro Nr.	Sklypo unikalus Nr.	Adresas	Sklypo plotas, kv. m	Esamos (įregistruotos) apsaugos zonos pavadinimas	Esamos apsaugos zonos įregistruotas plotas, ha	Plane nustatomos apsaugos zonos pavadinimas	Nustatomas ar tikslinamas apsaugos zonos plotas, ha
					apsaugos zonos (III skyrius, penktasis skirsnis)		apsaugos zonos (III skyrius, penktasis skirsnis)	
39	752000040132	752000040132	Skuodo r. sav. Lenkimų sen. Žemytė	8400	Magistralinių dujotiekių ir naftotiekių (produktotiekių) apsaugos zonos (III skyrius, penktasis skirsnis)	0,14	Magistralinių dujotiekių ir naftotiekių (produktotiekių) apsaugos zonos (III skyrius, penktasis skirsnis)	0,1507
40	752000040348	440024328098	Skuodo r. sav. Lenkimų sen. Žemytė	6115	Magistralinių dujotiekių ir naftotiekių (produktotiekių) apsaugos zonos (III skyrius, penktasis skirsnis)	0,173	Magistralinių dujotiekių ir naftotiekių (produktotiekių) apsaugos zonos (III skyrius, penktasis skirsnis)	0,1731
41	752000040164	752000040164	Skuodo r. sav. Lenkimų sen. Žemytė	30000	Magistralinių dujotiekių ir naftotiekių (produktotiekių) apsaugos zonos (III skyrius, penktasis skirsnis)		Magistralinių dujotiekių ir naftotiekių (produktotiekių) apsaugos zonos (III skyrius, penktasis skirsnis)	0,2378
42	752000040151	752000040151	Skuodo r. sav. Lenkimų sen. Žemytė	7000	Magistralinių dujotiekių ir naftotiekių (produktotiekių) apsaugos zonos (III skyrius, penktasis skirsnis)	0,12	Magistralinių dujotiekių ir naftotiekių (produktotiekių) apsaugos zonos (III skyrius, penktasis skirsnis)	0,1114
43	752000040187	440039232627	Skuodo r. sav. Lenkimų sen. Žemytė	26257	Magistralinių dujotiekių ir naftotiekių (produktotiekių) apsaugos zonos (III skyrius, penktasis skirsnis)	0,288	Magistralinių dujotiekių ir naftotiekių (produktotiekių) apsaugos zonos (III skyrius, penktasis skirsnis)	0,2883
44	752000040191	752000040191	Skuodo r. sav. Lenkimų sen. Žemytė	14000	Magistralinių dujotiekių ir naftotiekių (produktotiekių) apsaugos zonos (III skyrius, penktasis skirsnis)	0,38	Magistralinių dujotiekių ir naftotiekių (produktotiekių) apsaugos zonos (III skyrius, penktasis skirsnis)	0,3743
45	752000040162	752000040162	Skuodo r. sav. Lenkimų sen. Žemytė	17700	Magistralinių dujotiekių ir naftotiekių (produktotiekių) apsaugos zonos (III skyrius, penktasis skirsnis)	0,2	Magistralinių dujotiekių ir naftotiekių (produktotiekių) apsaugos zonos (III skyrius, penktasis skirsnis)	0,2323
46	752000040323	440017043406	Skuodo r. sav. Lenkimų sen. Žemytė	3500	Magistralinių dujotiekių ir naftotiekių (produktotiekių) apsaugos zonos (III skyrius, penktasis skirsnis)	0,17	Magistralinių dujotiekių ir naftotiekių (produktotiekių) apsaugos zonos (III skyrius, penktasis skirsnis)	0,1794
47	752000040006	752000040006	Skuodo r. sav. Lenkimų sen. Žemytė	9581	Magistralinių dujotiekių ir naftotiekių (produktotiekių) apsaugos zonos (III skyrius, penktasis skirsnis)	0,3631	Magistralinių dujotiekių ir naftotiekių (produktotiekių) apsaugos zonos (III skyrius, penktasis skirsnis)	0,3595

Sklypo dalies Nr.	Sklypo kadastro Nr.	Sklypo unikalus Nr.	Adresas	Sklypo plotas, kv. m	Esamos (įregistruotos) apsaugos zonos pavadinimas	Esamos apsaugos zonos įregistruotas plotas, ha	Plane nustatomos apsaugos zonos pavadinimas	Nustatomas ar tikslinamas apsaugos zonos plotas, ha
48	752000040322	440017043031	Skuodo r. sav. Lenkimų sen. Žemytė	13200	-		Magistralinių dujotiekių ir naftotiekių (produktotiekių) apsaugos zonos (III skyrius, penktasis skirsnis)	0,0008
49	752000040233	440000921815	Skuodo r. sav. Lenkimų sen. Žemytė	36000	Magistralinių dujotiekių ir naftotiekių (produktotiekių) apsaugos zonos (III skyrius, penktasis skirsnis)	0,15	Magistralinių dujotiekių ir naftotiekių (produktotiekių) apsaugos zonos (III skyrius, penktasis skirsnis)	0,17
50	752000040343	440022797346	Skuodo r. sav. Lenkimų sen. Žemytė	3776	Magistralinių dujotiekių ir naftotiekių (produktotiekių) apsaugos zonos (III skyrius, penktasis skirsnis)	0,1857	Magistralinių dujotiekių ir naftotiekių (produktotiekių) apsaugos zonos (III skyrius, penktasis skirsnis)	0,1617
51	752000040189	752000040189	Skuodo r. sav. Lenkimų sen. Žemytė	12800	Magistralinių dujotiekių ir naftotiekių (produktotiekių) apsaugos zonos (III skyrius, penktasis skirsnis)		Magistralinių dujotiekių ir naftotiekių (produktotiekių) apsaugos zonos (III skyrius, penktasis skirsnis)	0,3209
52	752000050197	752000050197	Skuodo r. sav. Lenkimų sen. Žemytė	16600	Magistralinių dujotiekių ir naftotiekių (produktotiekių) apsaugos zonos (III skyrius, penktasis skirsnis)	0,66	Magistralinių dujotiekių ir naftotiekių (produktotiekių) apsaugos zonos (III skyrius, penktasis skirsnis)	0,6226
53	752000050610	440036498683	Skuodo r. sav. Lenkimų sen. Žemytė	12733	Magistralinių dujotiekių ir naftotiekių (produktotiekių) apsaugos zonos (III skyrius, penktasis skirsnis)	0,3641	Magistralinių dujotiekių ir naftotiekių (produktotiekių) apsaugos zonos (III skyrius, penktasis skirsnis)	0,455
54	752000050390	440004985248	Skuodo r. sav. Lenkimų sen. Žemytė	14600	Magistralinių dujotiekių ir naftotiekių (produktotiekių) apsaugos zonos (III skyrius, penktasis skirsnis)	0,34	Magistralinių dujotiekių ir naftotiekių (produktotiekių) apsaugos zonos (III skyrius, penktasis skirsnis)	0,4128
55	752000070152	440022762470	Skuodo r. sav. Lenkimų sen. Žemytė	10807	-		Magistralinių dujotiekių ir naftotiekių (produktotiekių) apsaugos zonos (III skyrius, penktasis skirsnis)	0,0062
56	752000070145	440019659660	Skuodo r. sav. Lenkimų sen. Žemytė	7400	Magistralinių dujotiekių ir naftotiekių (produktotiekių) apsaugos zonos (III skyrius, penktasis skirsnis)	0,17	Magistralinių dujotiekių ir naftotiekių (produktotiekių) apsaugos zonos (III skyrius, penktasis skirsnis)	0,2369
57	752000070155	752000050154	Skuodo r. sav. Lenkimų sen. Lenkimai	2500	Magistralinių dujotiekių ir naftotiekių (produktotiekių)		Magistralinių dujotiekių ir naftotiekių (produktotiekių)	0,1187

Sklypo dalies Nr.	Sklypo kadastro Nr.	Sklypo unikalus Nr.	Adresas	Sklypo plotas, kv. m	Esamos (įregistruotos) apsaugos zonos pavadinimas	Esamos apsaugos zonos įregistruotas plotas, ha	Plane nustatomos apsaugos zonos pavadinimas	Nustatomas ar tikslinamas apsaugos zonos plotas, ha
					apsaugos zonos (III skyrius, penktasis skirsnis)		apsaugos zonos (III skyrius, penktasis skirsnis)	
58	752000070069	752000070069	Skuodo r. sav. Lenkimų sen. Lenkimai	4000	Magistralinių dujotiekių ir naftotiekių (produktotiekių) apsaugos zonos (III skyrius, penktasis skirsnis)		Magistralinių dujotiekių ir naftotiekių (produktotiekių) apsaugos zonos (III skyrius, penktasis skirsnis)	0,2373
59	752000050300	752000050300	Skuodo r. sav. Lenkimų sen. Lenkimai	4200	Magistralinių dujotiekių ir naftotiekių (produktotiekių) apsaugos zonos (III skyrius, penktasis skirsnis)	0,0449	Magistralinių dujotiekių ir naftotiekių (produktotiekių) apsaugos zonos (III skyrius, penktasis skirsnis)	0,0449
60	752000050153	752000050153	Skuodo r. sav. Lenkimų sen. Lenkimai	4500	Magistralinių dujotiekių ir naftotiekių (produktotiekių) apsaugos zonos (III skyrius, penktasis skirsnis)		Magistralinių dujotiekių ir naftotiekių (produktotiekių) apsaugos zonos (III skyrius, penktasis skirsnis)	0,0197
61	752000050128	752000050128	Skuodo r. sav. Lenkimų sen. Lenkimai	18800	Magistralinių dujotiekių ir naftotiekių (produktotiekių) apsaugos zonos (III skyrius, penktasis skirsnis)		Magistralinių dujotiekių ir naftotiekių (produktotiekių) apsaugos zonos (III skyrius, penktasis skirsnis)	0,5296
62	752000050510	440009953226	Skuodo r. sav. Lenkimų sen. Lenkimai	9400	Magistralinių dujotiekių ir naftotiekių (produktotiekių) apsaugos zonos (III skyrius, penktasis skirsnis)	0,26	Magistralinių dujotiekių ir naftotiekių (produktotiekių) apsaugos zonos (III skyrius, penktasis skirsnis)	0,2584
63	752000050142	752000050142	Skuodo r. sav. Lenkimų sen. Lenkimai	12000	Magistralinių dujotiekių ir naftotiekių (produktotiekių) apsaugos zonos (III skyrius, penktasis skirsnis)		Magistralinių dujotiekių ir naftotiekių (produktotiekių) apsaugos zonos (III skyrius, penktasis skirsnis)	0,3424
64	752000050200	752000050200	Skuodo r. sav. Lenkimų sen. Lenkimai	12100	Magistralinių dujotiekių ir naftotiekių (produktotiekių) apsaugos zonos (III skyrius, penktasis skirsnis)	0,31	Magistralinių dujotiekių ir naftotiekių (produktotiekių) apsaugos zonos (III skyrius, penktasis skirsnis)	0,3346
65	752000050082	752000050082	Skuodo r. sav. Lenkimų sen. Lenkimai	18500	Magistralinių dujotiekių ir naftotiekių (produktotiekių) apsaugos zonos (III skyrius, penktasis skirsnis)		Magistralinių dujotiekių ir naftotiekių (produktotiekių) apsaugos zonos (III skyrius, penktasis skirsnis)	0,5103
66	752000050526	440011752320	Skuodo r. sav. Lenkimų sen. Pakalniškiai	5300	Magistralinių dujotiekių ir naftotiekių (produktotiekių) apsaugos zonos (III skyrius, penktasis skirsnis)	0,24	Magistralinių dujotiekių ir naftotiekių (produktotiekių) apsaugos zonos (III skyrius, penktasis skirsnis)	0,2461

Sklypo dalies Nr.	Sklypo kadastro Nr.	Sklypo unikalus Nr.	Adresas	Sklypo plotas, kv. m	Esamos (įregistruotos) apsaugos zonos pavadinimas	Esamos apsaugos zonos įregistruotas plotas, ha	Plane nustatomos apsaugos zonos pavadinimas	Nustatomas ar tikslinamas apsaugos zonos plotas, ha
67	752000050194	752000050194	Skuodo r. sav. Lenkimų sen. Lenkimai	5400	Magistralinių dujotiekių ir naftotiekių (produktotiekių) apsaugos zonos (III skyrius, penktasis skirsnis)	0,25	Magistralinių dujotiekių ir naftotiekių (produktotiekių) apsaugos zonos (III skyrius, penktasis skirsnis)	0,2193
68	752000050141	752000050141	Skuodo r. sav. Lenkimų sen. Lenkimai	11300	Magistralinių dujotiekių ir naftotiekių (produktotiekių) apsaugos zonos (III skyrius, penktasis skirsnis)		Magistralinių dujotiekių ir naftotiekių (produktotiekių) apsaugos zonos (III skyrius, penktasis skirsnis)	0,486
69	752000050134	752000050134	Skuodo r. sav. Lenkimų sen. Lenkimai	6000	Magistralinių dujotiekių ir naftotiekių (produktotiekių) apsaugos zonos (III skyrius, penktasis skirsnis)		Magistralinių dujotiekių ir naftotiekių (produktotiekių) apsaugos zonos (III skyrius, penktasis skirsnis)	0,2634
70	752000050199	752000050199	Skuodo r. sav. Lenkimų sen. Lenkimai	15800	Magistralinių dujotiekių ir naftotiekių (produktotiekių) apsaugos zonos (III skyrius, penktasis skirsnis)	0,48	Magistralinių dujotiekių ir naftotiekių (produktotiekių) apsaugos zonos (III skyrius, penktasis skirsnis)	0,5037
71	752000050081	752000050081	Skuodo r. sav. Lenkimų sen. Lenkimai	7202	Magistralinių dujotiekių ir naftotiekių (produktotiekių) apsaugos zonos (III skyrius, penktasis skirsnis)	0,2512	Magistralinių dujotiekių ir naftotiekių (produktotiekių) apsaugos zonos (III skyrius, penktasis skirsnis)	0,2512
72	752000050117	752000050117	Skuodo r. sav. Lenkimų sen. Lenkimai	9000	Magistralinių dujotiekių ir naftotiekių (produktotiekių) apsaugos zonos (III skyrius, penktasis skirsnis)	0,24	Magistralinių dujotiekių ir naftotiekių (produktotiekių) apsaugos zonos (III skyrius, penktasis skirsnis)	0,2322
73	752000050666	440055054665	Skuodo r. sav.	29601	Magistralinių dujotiekių ir naftotiekių (produktotiekių) apsaugos zonos (III skyrius, penktasis skirsnis)	0,0977	Magistralinių dujotiekių ir naftotiekių (produktotiekių) apsaugos zonos (III skyrius, penktasis skirsnis)	0,0976
74	752000050412	440005449925	Skuodo r. sav. Lenkimų sen. Lenkimai	4700	Magistralinių dujotiekių ir naftotiekių (produktotiekių) apsaugos zonos (III skyrius, penktasis skirsnis)	0,12	Magistralinių dujotiekių ir naftotiekių (produktotiekių) apsaugos zonos (III skyrius, penktasis skirsnis)	0,1343
75	752000050662	440053235360	Skuodo r. sav. Lenkimų sen. Lenkimai	8095	Magistralinių dujotiekių ir naftotiekių (produktotiekių) apsaugos zonos (III skyrius, penktasis skirsnis)	0,0657	Magistralinių dujotiekių ir naftotiekių (produktotiekių) apsaugos zonos (III skyrius, penktasis skirsnis)	0,0665
76	752000050100	752000050100	Skuodo r. sav. Lenkimų sen. Lenkimai	107200	Magistralinių dujotiekių ir naftotiekių (produktotiekių)		Magistralinių dujotiekių ir naftotiekių (produktotiekių)	0,3187

Sklypo dalies Nr.	Sklypo kadastro Nr.	Sklypo unikalus Nr.	Adresas	Sklypo plotas, kv. m	Esamos (įregistruotos) apsaugos zonos pavadinimas	Esamos apsaugos zonos įregistruotas plotas, ha	Plane nustatomos apsaugos zonos pavadinimas	Nustatomas ar tikslinamas apsaugos zonos plotas, ha
					apsaugos zonos (III skyrius, penktasis skirsnis)		apsaugos zonos (III skyrius, penktasis skirsnis)	
77	752000050591	440021083454	Skuodo r. sav. Lenkimų sen. Lenkimai	6000	Magistralinių dujotiekių ir naftotiekių (produktotiekių) apsaugos zonos (III skyrius, penktasis skirsnis)	0,0644	Magistralinių dujotiekių ir naftotiekių (produktotiekių) apsaugos zonos (III skyrius, penktasis skirsnis)	0,0404
78	752000050162	752000050162	Skuodo r. sav. Lenkimų sen. Lenkimai	21000	Magistralinių dujotiekių ir naftotiekių (produktotiekių) apsaugos zonos (III skyrius, penktasis skirsnis)	0,75	Magistralinių dujotiekių ir naftotiekių (produktotiekių) apsaugos zonos (III skyrius, penktasis skirsnis)	0,4365
79	752000050436	440005549353	Skuodo r. sav. Lenkimų sen. Lenkimai	13000	Magistralinių dujotiekių ir naftotiekių (produktotiekių) apsaugos zonos (III skyrius, penktasis skirsnis)	0,12	Magistralinių dujotiekių ir naftotiekių (produktotiekių) apsaugos zonos (III skyrius, penktasis skirsnis)	0,1231
80	752000050254	752000050254	Skuodo r. sav. Lenkimų sen. Lenkimai	3800	Magistralinių dujotiekių ir naftotiekių (produktotiekių) apsaugos zonos (III skyrius, penktasis skirsnis)	0,11	Magistralinių dujotiekių ir naftotiekių (produktotiekių) apsaugos zonos (III skyrius, penktasis skirsnis)	0,1025
81	752000050381	440004670768	Skuodo r. sav. Lenkimų sen. Lenkimai	8500	Magistralinių dujotiekių ir naftotiekių (produktotiekių) apsaugos zonos (III skyrius, penktasis skirsnis)	0,18	Magistralinių dujotiekių ir naftotiekių (produktotiekių) apsaugos zonos (III skyrius, penktasis skirsnis)	0,226
82	752000050014	752000050014	Skuodo r. sav. Lenkimų sen. Lenkimai	3900	Magistralinių dujotiekių ir naftotiekių (produktotiekių) apsaugos zonos (III skyrius, penktasis skirsnis)	0,075	Magistralinių dujotiekių ir naftotiekių (produktotiekių) apsaugos zonos (III skyrius, penktasis skirsnis)	0,0894
83	752000050314	752000050314	Skuodo r. sav. Lenkimų sen. Lenkimai	3000	Magistralinių dujotiekių ir naftotiekių (produktotiekių) apsaugos zonos (III skyrius, penktasis skirsnis)	0,08	Magistralinių dujotiekių ir naftotiekių (produktotiekių) apsaugos zonos (III skyrius, penktasis skirsnis)	0,1024
84	752000050284	752000050284	Skuodo r. sav. Lenkimų sen. Lenkimai	8000	Magistralinių dujotiekių ir naftotiekių (produktotiekių) apsaugos zonos (III skyrius, penktasis skirsnis)	0,14	Magistralinių dujotiekių ir naftotiekių (produktotiekių) apsaugos zonos (III skyrius, penktasis skirsnis)	0,1331
85	752000050501	440009485843	Skuodo r. sav. Lenkimų sen. Lenkimai	9500	Magistralinių dujotiekių ir naftotiekių (produktotiekių) apsaugos zonos (III skyrius, penktasis skirsnis)	0,3	Magistralinių dujotiekių ir naftotiekių (produktotiekių) apsaugos zonos (III skyrius, penktasis skirsnis)	0,3041

Sklypo dalies Nr.	Sklypo kadastro Nr.	Sklypo unikalus Nr.	Adresas	Sklypo plotas, kv. m	Esamos (įregistruotos) apsaugos zonos pavadinimas	Esamos apsaugos zonos įregistruotas plotas, ha	Plane nustatomos apsaugos zonos pavadinimas	Nustatomas ar tikslinamas apsaugos zonos plotas, ha
86	752000050012	752000050012	Skuodo r. sav. Lenkimų sen. Lenkimai	5000	Magistralinių dujotiekių ir naftotiekių (produktotiekių) apsaugos zonos (III skyrius, penktasis skirsnis)	0,153	Magistralinių dujotiekių ir naftotiekių (produktotiekių) apsaugos zonos (III skyrius, penktasis skirsnis)	0,1529
87	752000050494	440009397860	Skuodo r. sav. Lenkimų sen. Lenkimai	4700	Magistralinių dujotiekių ir naftotiekių (produktotiekių) apsaugos zonos (III skyrius, penktasis skirsnis)	0,13	Magistralinių dujotiekių ir naftotiekių (produktotiekių) apsaugos zonos (III skyrius, penktasis skirsnis)	0,1349
88	752000050104	752000050104	Skuodo r. sav. Lenkimų sen. Lenkimai	4300	Magistralinių dujotiekių ir naftotiekių (produktotiekių) apsaugos zonos (III skyrius, penktasis skirsnis)	0,12	Magistralinių dujotiekių ir naftotiekių (produktotiekių) apsaugos zonos (III skyrius, penktasis skirsnis)	0,1319
89	752000050288	752000050288	Skuodo r. sav. Lenkimų sen. Lenkimai	5023	Magistralinių dujotiekių ir naftotiekių (produktotiekių) apsaugos zonos (III skyrius, penktasis skirsnis)	0,1095	Magistralinių dujotiekių ir naftotiekių (produktotiekių) apsaugos zonos (III skyrius, penktasis skirsnis)	0,1096
90	752000050308	752000050308	Skuodo r. sav. Lenkimų sen. Lenkimai	3743	Magistralinių dujotiekių ir naftotiekių (produktotiekių) apsaugos zonos (III skyrius, penktasis skirsnis)	0,1045	Magistralinių dujotiekių ir naftotiekių (produktotiekių) apsaugos zonos (III skyrius, penktasis skirsnis)	0,1045
91	752000050248	752000050248	Skuodo r. sav. Lenkimų sen. Lenkimai	8400	Magistralinių dujotiekių ir naftotiekių (produktotiekių) apsaugos zonos (III skyrius, penktasis skirsnis)	0,15	Magistralinių dujotiekių ir naftotiekių (produktotiekių) apsaugos zonos (III skyrius, penktasis skirsnis)	0,1951
92	752000050276	752000050276	Skuodo r. sav. Lenkimų sen. Lenkimai	4500	Magistralinių dujotiekių ir naftotiekių (produktotiekių) apsaugos zonos (III skyrius, penktasis skirsnis)	0,12	Magistralinių dujotiekių ir naftotiekių (produktotiekių) apsaugos zonos (III skyrius, penktasis skirsnis)	0,1242
93	752000050299	752000050299	Skuodo r. sav. Lenkimų sen. Lenkimai	8300	Magistralinių dujotiekių ir naftotiekių (produktotiekių) apsaugos zonos (III skyrius, penktasis skirsnis)	0,14	Magistralinių dujotiekių ir naftotiekių (produktotiekių) apsaugos zonos (III skyrius, penktasis skirsnis)	0,1373
94	752000050640	440044377891	Skuodo r. sav. Lenkimų sen. Lenkimai	5286	Magistralinių dujotiekių ir naftotiekių (produktotiekių) apsaugos zonos (III skyrius, penktasis skirsnis)	0,1494	Magistralinių dujotiekių ir naftotiekių (produktotiekių) apsaugos zonos (III skyrius, penktasis skirsnis)	0,1494
95	752000050449	440006678024	Skuodo r. sav. Lenkimų sen. Lenkimai	4700	Magistralinių dujotiekių ir naftotiekių (produktotiekių)	0,13	Magistralinių dujotiekių ir naftotiekių (produktotiekių)	0,1213

Sklypo dalies Nr.	Sklypo kadastro Nr.	Sklypo unikalus Nr.	Adresas	Sklypo plotas, kv. m	Esamos (įregistruotos) apsaugos zonos pavadinimas	Esamos apsaugos zonos įregistruotas plotas, ha	Plane nustatomos apsaugos zonos pavadinimas	Nustatomas ar tikslinamas apsaugos zonos plotas, ha
					apsaugos zonos (III skyrius, penktasis skirsnis)		apsaugos zonos (III skyrius, penktasis skirsnis)	
96	752000050190	752000050190	Skuodo r. sav. Lenkimų sen. Lenkimai	10400	Magistralinių dujotiekių ir naftotiekių (produktotiekių) apsaugos zonos (III skyrius, penktasis skirsnis)		Magistralinių dujotiekių ir naftotiekių (produktotiekių) apsaugos zonos (III skyrius, penktasis skirsnis)	0,1519
97	752000050293	752000050293	Skuodo r. sav. Lenkimų sen. Lenkimai	4500	Magistralinių dujotiekių ir naftotiekių (produktotiekių) apsaugos zonos (III skyrius, penktasis skirsnis)	0,25	Magistralinių dujotiekių ir naftotiekių (produktotiekių) apsaugos zonos (III skyrius, penktasis skirsnis)	0,2528
98	752000050112	752000050112	Skuodo r. sav. Lenkimų sen. Lenkimai	8100	Magistralinių dujotiekių ir naftotiekių (produktotiekių) apsaugos zonos (III skyrius, penktasis skirsnis)		Magistralinių dujotiekių ir naftotiekių (produktotiekių) apsaugos zonos (III skyrius, penktasis skirsnis)	0,2836
99	752000050365	440004242548	Skuodo r. sav. Lenkimų sen. Lenkimai	6500	Magistralinių dujotiekių ir naftotiekių (produktotiekių) apsaugos zonos (III skyrius, penktasis skirsnis)	0,25	Magistralinių dujotiekių ir naftotiekių (produktotiekių) apsaugos zonos (III skyrius, penktasis skirsnis)	0,2777
100	752000050038	752000050038	Skuodo r. sav. Lenkimų sen. Lenkimai	7600	Magistralinių dujotiekių ir naftotiekių (produktotiekių) apsaugos zonos (III skyrius, penktasis skirsnis)	0,28	Magistralinių dujotiekių ir naftotiekių (produktotiekių) apsaugos zonos (III skyrius, penktasis skirsnis)	0,0937
101	752000050039	752000050039	Skuodo r. sav. Lenkimų sen. Lenkimai	2213	Magistralinių dujotiekių ir naftotiekių (produktotiekių) apsaugos zonos (III skyrius, penktasis skirsnis)	0,1673	Magistralinių dujotiekių ir naftotiekių (produktotiekių) apsaugos zonos (III skyrius, penktasis skirsnis)	0,1659
102	752000050180	752000050180	Skuodo r. sav. Lenkimų sen. Lenkimai	1000	Magistralinių dujotiekių ir naftotiekių (produktotiekių) apsaugos zonos (III skyrius, penktasis skirsnis)	0,1	Magistralinių dujotiekių ir naftotiekių (produktotiekių) apsaugos zonos (III skyrius, penktasis skirsnis)	0,1038
103	752000050114	752000050114	Skuodo r. sav. Lenkimų sen. Lenkimai	2900	Magistralinių dujotiekių ir naftotiekių (produktotiekių) apsaugos zonos (III skyrius, penktasis skirsnis)		Magistralinių dujotiekių ir naftotiekių (produktotiekių) apsaugos zonos (III skyrius, penktasis skirsnis)	0,2107
104	752070010008	440044593808	Skuodo r. sav.	101491	Magistralinių dujotiekių ir naftotiekių (produktotiekių) apsaugos zonos (III skyrius, penktasis skirsnis)	0,0873	Magistralinių dujotiekių ir naftotiekių (produktotiekių) apsaugos zonos (III skyrius, penktasis skirsnis)	0,093

Sklypo dalies Nr.	Sklypo kadastro Nr.	Sklypo unikalus Nr.	Adresas	Sklypo plotas, kv. m	Esamos (įregistruotos) apsaugos zonos pavadinimas	Esamos apsaugos zonos įregistruotas plotas, ha	Plane nustatomos apsaugos zonos pavadinimas	Nustatomas ar tikslinamas apsaugos zonos plotas, ha
105	752000060251	752000060251	Skuodo r. sav. Lenkimų sen. Lenkimai	5400	Magistralinių dujotiekių ir naftotiekių (produktotiekių) apsaugos zonos (III skyrius, penktasis skirsnis)	0,05	Magistralinių dujotiekių ir naftotiekių (produktotiekių) apsaugos zonos (III skyrius, penktasis skirsnis)	0,092
106	752000060345	440005499907	Skuodo r. sav. Lenkimų sen. Lenkimai	3800	Magistralinių dujotiekių ir naftotiekių (produktotiekių) apsaugos zonos (III skyrius, penktasis skirsnis)	0,38	Magistralinių dujotiekių ir naftotiekių (produktotiekių) apsaugos zonos (III skyrius, penktasis skirsnis)	0,3876
107	752000060102	752000060102	Skuodo r. sav. Lenkimų sen. Lenkimai	490	Magistralinių dujotiekių ir naftotiekių (produktotiekių) apsaugos zonos (III skyrius, penktasis skirsnis)	0,049	Magistralinių dujotiekių ir naftotiekių (produktotiekių) apsaugos zonos (III skyrius, penktasis skirsnis)	0,0491
108	752000060165	752000060165	Skuodo r. sav. Lenkimų sen. Lenkimai	10000	-		Magistralinių dujotiekių ir naftotiekių (produktotiekių) apsaugos zonos (III skyrius, penktasis skirsnis)	0,0409
109	752000060201	752000060201	Skuodo r. sav. Lenkimų sen. Lenkimai	4800	Magistralinių dujotiekių ir naftotiekių (produktotiekių) apsaugos zonos (III skyrius, penktasis skirsnis)	0,08	Magistralinių dujotiekių ir naftotiekių (produktotiekių) apsaugos zonos (III skyrius, penktasis skirsnis)	0,2141
110	752000060214	752000060214	Skuodo r. sav. Lenkimų sen. Lenkimai	5300	Magistralinių dujotiekių ir naftotiekių (produktotiekių) apsaugos zonos (III skyrius, penktasis skirsnis)	0,53	Magistralinių dujotiekių ir naftotiekių (produktotiekių) apsaugos zonos (III skyrius, penktasis skirsnis)	0,5311
111	752000060109	752000060109	Skuodo r. sav. Lenkimų sen. Lenkimai	3500	Magistralinių dujotiekių ir naftotiekių (produktotiekių) apsaugos zonos (III skyrius, penktasis skirsnis)		Magistralinių dujotiekių ir naftotiekių (produktotiekių) apsaugos zonos (III skyrius, penktasis skirsnis)	0,1367
112	752000060412	440010255584	Skuodo r. sav. Lenkimų sen. Lenkimai	3000	-		Magistralinių dujotiekių ir naftotiekių (produktotiekių) apsaugos zonos (III skyrius, penktasis skirsnis)	0,0312
113	752000060007	752000060007	Skuodo r. sav. Lenkimų sen. Lenkimai	5300	Magistralinių dujotiekių ir naftotiekių (produktotiekių) apsaugos zonos (III skyrius, penktasis skirsnis)		Magistralinių dujotiekių ir naftotiekių (produktotiekių) apsaugos zonos (III skyrius, penktasis skirsnis)	0,2518
114	752000060247	752000060247	Skuodo r. sav. Lenkimų sen. Lenkimai	4800	Magistralinių dujotiekių ir naftotiekių (produktotiekių)		Magistralinių dujotiekių ir naftotiekių (produktotiekių)	0,2571

Sklypo dalies Nr.	Sklypo kadastro Nr.	Sklypo unikalus Nr.	Adresas	Sklypo plotas, kv. m	Esamos (įregistruotos) apsaugos zonos pavadinimas	Esamos apsaugos zonos įregistruotas plotas, ha	Plane nustatomos apsaugos zonos pavadinimas	Nustatomas ar tikslinamas apsaugos zonos plotas, ha
					apsaugos zonos (III skyrius, penktasis skirsnis)		apsaugos zonos (III skyrius, penktasis skirsnis)	
115	752000060116	752000060116	Skuodo r. sav. Lenkimų sen. Lenkimai	4800	Magistralinių dujotiekių ir naftotiekių (produktotiekių) apsaugos zonos (III skyrius, penktasis skirsnis)	0,2483	Magistralinių dujotiekių ir naftotiekių (produktotiekių) apsaugos zonos (III skyrius, penktasis skirsnis)	0,2512
116	752000060141	752000060141	Skuodo r. sav. Lenkimų sen. Lenkimai	6200	Magistralinių dujotiekių ir naftotiekių (produktotiekių) apsaugos zonos (III skyrius, penktasis skirsnis)		Magistralinių dujotiekių ir naftotiekių (produktotiekių) apsaugos zonos (III skyrius, penktasis skirsnis)	0,351
117	752000060196	752000060196	Skuodo r. sav. Lenkimų sen. Lenkimai	24800	Magistralinių dujotiekių ir naftotiekių (produktotiekių) apsaugos zonos (III skyrius, penktasis skirsnis)	0,16	Magistralinių dujotiekių ir naftotiekių (produktotiekių) apsaugos zonos (III skyrius, penktasis skirsnis)	0,1469
118	752000060144	752000060144	Skuodo r. sav. Lenkimų sen. Lenkimai	7800	Magistralinių dujotiekių ir naftotiekių (produktotiekių) apsaugos zonos (III skyrius, penktasis skirsnis)	0,45	Magistralinių dujotiekių ir naftotiekių (produktotiekių) apsaugos zonos (III skyrius, penktasis skirsnis)	0,4468
119	752000060292	440002106398	Skuodo r. sav. Lenkimų sen. Lenkimai	20000	Magistralinių dujotiekių ir naftotiekių (produktotiekių) apsaugos zonos (III skyrius, penktasis skirsnis)	0,38	Magistralinių dujotiekių ir naftotiekių (produktotiekių) apsaugos zonos (III skyrius, penktasis skirsnis)	0,3851
120	752000060081	752000060081	Skuodo r. sav. Lenkimų sen. Lenkimai	36359	Magistralinių dujotiekių ir naftotiekių (produktotiekių) apsaugos zonos (III skyrius, penktasis skirsnis)	0,546	Magistralinių dujotiekių ir naftotiekių (produktotiekių) apsaugos zonos (III skyrius, penktasis skirsnis)	0,5461
121	752000060072	752000060072	Skuodo r. sav. Lenkimų sen. Lenkimai	80000	Magistralinių dujotiekių ir naftotiekių (produktotiekių) apsaugos zonos (III skyrius, penktasis skirsnis)	0,54	Magistralinių dujotiekių ir naftotiekių (produktotiekių) apsaugos zonos (III skyrius, penktasis skirsnis)	0,7877
122	752000060133	752000060133	Skuodo r. sav. Lenkimų sen. Lenkimai	26000	Magistralinių dujotiekių ir naftotiekių (produktotiekių) apsaugos zonos (III skyrius, penktasis skirsnis)	0,1077	Magistralinių dujotiekių ir naftotiekių (produktotiekių) apsaugos zonos (III skyrius, penktasis skirsnis)	0,1374
123	752000060492	440039912068	Skuodo r. sav. Lenkimų sen. Lenkimai	109084	Magistralinių dujotiekių ir naftotiekių (produktotiekių) apsaugos zonos (III skyrius, penktasis skirsnis)	0,3747	Magistralinių dujotiekių ir naftotiekių (produktotiekių) apsaugos zonos (III skyrius, penktasis skirsnis)	0,3742

Sklypo dalies Nr.	Sklypo kadastro Nr.	Sklypo unikalus Nr.	Adresas	Sklypo plotas, kv. m	Esamos (įregistruotos) apsaugos zonos pavadinimas	Esamos apsaugos zonos įregistruotas plotas, ha	Plane nustatomos apsaugos zonos pavadinimas	Nustatomas ar tikslinamas apsaugos zonos plotas, ha
124	752000060145	752000060145	Skuodo r. sav. Lenkimų sen. Lenkimai	9500	Magistralinių dujotiekių ir naftotiekių (produktotiekių) apsaugos zonos (III skyrius, penktasis skirsnis)	0,1881	Magistralinių dujotiekių ir naftotiekių (produktotiekių) apsaugos zonos (III skyrius, penktasis skirsnis)	0,1828
125	752000060076	752000060076	Skuodo r. sav. Lenkimų sen. Lenkimai	22100	Magistralinių dujotiekių ir naftotiekių (produktotiekių) apsaugos zonos (III skyrius, penktasis skirsnis)	0,65	Magistralinių dujotiekių ir naftotiekių (produktotiekių) apsaugos zonos (III skyrius, penktasis skirsnis)	0,4692
126	752070010013	440052105927	Skuodo r. sav.	17472	Magistralinių dujotiekių ir naftotiekių (produktotiekių) apsaugos zonos (III skyrius, penktasis skirsnis)	0,0919	Magistralinių dujotiekių ir naftotiekių (produktotiekių) apsaugos zonos (III skyrius, penktasis skirsnis)	0,0922
127	752000010068	752000010068	Skuodo r. sav. Lenkimų sen. Lenkimai	64000	Magistralinių dujotiekių ir naftotiekių (produktotiekių) apsaugos zonos (III skyrius, penktasis skirsnis)	1,74	Magistralinių dujotiekių ir naftotiekių (produktotiekių) apsaugos zonos (III skyrius, penktasis skirsnis)	1,6702
128	752000010135	752000010135	Skuodo r. sav. Lenkimų sen. Lenkimai	175000	Magistralinių dujotiekių ir naftotiekių (produktotiekių) apsaugos zonos (III skyrius, penktasis skirsnis)	1	Magistralinių dujotiekių ir naftotiekių (produktotiekių) apsaugos zonos (III skyrius, penktasis skirsnis)	1,0229
129	752000010251	440008802180	Skuodo r. sav. Lenkimų sen. Lenkimai	246285	Magistralinių dujotiekių ir naftotiekių (produktotiekių) apsaugos zonos (III skyrius, penktasis skirsnis)	1,6905	Magistralinių dujotiekių ir naftotiekių (produktotiekių) apsaugos zonos (III skyrius, penktasis skirsnis)	1,6762
130	752000010062	752000010062	Skuodo r. sav. Lenkimų sen. Lenkimai	146000	Magistralinių dujotiekių ir naftotiekių (produktotiekių) apsaugos zonos (III skyrius, penktasis skirsnis)	0,15	Magistralinių dujotiekių ir naftotiekių (produktotiekių) apsaugos zonos (III skyrius, penktasis skirsnis)	0,2763
131	752000010191	440001301700	Skuodo r. sav. Lenkimų sen. Lenkimai	10500	Magistralinių dujotiekių ir naftotiekių (produktotiekių) apsaugos zonos (III skyrius, penktasis skirsnis)	0,03	Magistralinių dujotiekių ir naftotiekių (produktotiekių) apsaugos zonos (III skyrius, penktasis skirsnis)	0,0341
132	752000010131	752000010131	Skuodo r. sav. Lenkimų sen. Lenkimai	34000	Magistralinių dujotiekių ir naftotiekių (produktotiekių) apsaugos zonos (III skyrius, penktasis skirsnis)	0,89	Magistralinių dujotiekių ir naftotiekių (produktotiekių) apsaugos zonos (III skyrius, penktasis skirsnis)	0,9106
133	752000010058	752000010058	Skuodo r. sav. Lenkimų sen. Lenkimai	125500	Magistralinių dujotiekių ir naftotiekių (produktotiekių)	1	Magistralinių dujotiekių ir naftotiekių (produktotiekių)	1,3038

Sklypo dalies Nr.	Sklypo kadastro Nr.	Sklypo unikalus Nr.	Adresas	Sklypo plotas, kv. m	Esamos (įregistruotos) apsaugos zonos pavadinimas	Esamos apsaugos zonos įregistruotas plotas, ha	Plane nustatomos apsaugos zonos pavadinimas	Nustatomas ar tikslinamas apsaugos zonos plotas, ha
					apsaugos zonos (III skyrius, penktasis skirsnis)		apsaugos zonos (III skyrius, penktasis skirsnis)	
134	752000010067	752000010067	Skuodo r. sav. Lenkimų sen. Sriauptai	74500	Magistralinių dujotiekių ir naftotiekių (produktotiekių) apsaugos zonos (III skyrius, penktasis skirsnis)	0,4	Magistralinių dujotiekių ir naftotiekių (produktotiekių) apsaugos zonos (III skyrius, penktasis skirsnis)	0,8945
135	752000010066	752000010066	Skuodo r. sav. Lenkimų sen. Sriauptai	125800	Magistralinių dujotiekių ir naftotiekių (produktotiekių) apsaugos zonos (III skyrius, penktasis skirsnis)	1,7	Magistralinių dujotiekių ir naftotiekių (produktotiekių) apsaugos zonos (III skyrius, penktasis skirsnis)	1,5751
136	752000010105	752000010105	Skuodo r. sav. Lenkimų sen. Sriauptai	60161	Magistralinių dujotiekių ir naftotiekių (produktotiekių) apsaugos zonos (III skyrius, penktasis skirsnis)	1,056	Magistralinių dujotiekių ir naftotiekių (produktotiekių) apsaugos zonos (III skyrius, penktasis skirsnis)	1,0559
137	752000010054	440029948090	Skuodo r. sav. Lenkimų sen. Sriauptai	1568	Magistralinių dujotiekių ir naftotiekių (produktotiekių) apsaugos zonos (III skyrius, penktasis skirsnis)	0,0022	Magistralinių dujotiekių ir naftotiekių (produktotiekių) apsaugos zonos (III skyrius, penktasis skirsnis)	0,0022
138	752000010237	440005494264	Skuodo r. sav. Lenkimų sen. Sriauptai	15817	Magistralinių dujotiekių ir naftotiekių (produktotiekių) apsaugos zonos (III skyrius, penktasis skirsnis)	0,07	Magistralinių dujotiekių ir naftotiekių (produktotiekių) apsaugos zonos (III skyrius, penktasis skirsnis)	0,0697
139	752000010229	440005231570	Skuodo r. sav. Lenkimų sen. Sriauptai	5200	Magistralinių dujotiekių ir naftotiekių (produktotiekių) apsaugos zonos (III skyrius, penktasis skirsnis)	0,08	Magistralinių dujotiekių ir naftotiekių (produktotiekių) apsaugos zonos (III skyrius, penktasis skirsnis)	0,0473
140	752000010032	752000010032	Skuodo r. sav. Lenkimų sen. Sriauptai	71800	Magistralinių dujotiekių ir naftotiekių (produktotiekių) apsaugos zonos (III skyrius, penktasis skirsnis)		Magistralinių dujotiekių ir naftotiekių (produktotiekių) apsaugos zonos (III skyrius, penktasis skirsnis)	0,856
141	752000010330	440023639061	Skuodo r. sav. Lenkimų sen. Sriauptai	75689	Magistralinių dujotiekių ir naftotiekių (produktotiekių) apsaugos zonos (III skyrius, penktasis skirsnis)	0,82	Magistralinių dujotiekių ir naftotiekių (produktotiekių) apsaugos zonos (III skyrius, penktasis skirsnis)	1,1662
142	752000010348	440045118627	Skuodo r. sav. Lenkimų sen. Sriauptai	5227	Magistralinių dujotiekių ir naftotiekių (produktotiekių) apsaugos zonos (III skyrius, penktasis skirsnis)	0,2066	Magistralinių dujotiekių ir naftotiekių (produktotiekių) apsaugos zonos (III skyrius, penktasis skirsnis)	0,1996

Sklypo dalies Nr.	Sklypo kadastro Nr.	Sklypo unikalus Nr.	Adresas	Sklypo plotas, kv. m	Esamos (įregistruotos) apsaugos zonos pavadinimas	Esamos apsaugos zonos įregistruotas plotas, ha	Plane nustatomos apsaugos zonos pavadinimas	Nustatomas ar tikslinamas apsaugos zonos plotas, ha
143	752000010169	752000010169	Skuodo r. sav. Lenkimų sen. Sriauptai	15757	Magistralinių dujotiekių ir naftotiekių (produktotiekių) apsaugos zonos (III skyrius, penktasis skirsnis)	0,0023	Magistralinių dujotiekių ir naftotiekių (produktotiekių) apsaugos zonos (III skyrius, penktasis skirsnis)	0,0015
144	752000010099	752000010099	Skuodo r. sav. Lenkimų sen. Sriauptai	66000	Magistralinių dujotiekių ir naftotiekių (produktotiekių) apsaugos zonos (III skyrius, penktasis skirsnis)	0,8018	Magistralinių dujotiekių ir naftotiekių (produktotiekių) apsaugos zonos (III skyrius, penktasis skirsnis)	0,7775
145	752000010097	752000010097	Skuodo r. sav. Lenkimų sen. Sriauptai	48800	Magistralinių dujotiekių ir naftotiekių (produktotiekių) apsaugos zonos (III skyrius, penktasis skirsnis)		Magistralinių dujotiekių ir naftotiekių (produktotiekių) apsaugos zonos (III skyrius, penktasis skirsnis)	1,1238
146	752000010110	752000010110	Skuodo r. sav. Lenkimų sen. Sriauptai	34800	-		Magistralinių dujotiekių ir naftotiekių (produktotiekių) apsaugos zonos (III skyrius, penktasis skirsnis)	0,0005
147	752000010124	752000010124	Skuodo r. sav. Lenkimų sen. Sriauptai	11500	Magistralinių dujotiekių ir naftotiekių (produktotiekių) apsaugos zonos (III skyrius, penktasis skirsnis)		Magistralinių dujotiekių ir naftotiekių (produktotiekių) apsaugos zonos (III skyrius, penktasis skirsnis)	0,3076
148	752000010212	440003759530	Skuodo r. sav. Lenkimų sen. Sriauptai	5000	Magistralinių dujotiekių ir naftotiekių (produktotiekių) apsaugos zonos (III skyrius, penktasis skirsnis)	0,09	Magistralinių dujotiekių ir naftotiekių (produktotiekių) apsaugos zonos (III skyrius, penktasis skirsnis)	0,0851
149	752000010120	752000010120	Skuodo r. sav. Lenkimų sen. Sriauptai	38800	Magistralinių dujotiekių ir naftotiekių (produktotiekių) apsaugos zonos (III skyrius, penktasis skirsnis)	1	Magistralinių dujotiekių ir naftotiekių (produktotiekių) apsaugos zonos (III skyrius, penktasis skirsnis)	1,1176
150	752000010107	752000010107	Skuodo r. sav. Lenkimų sen. Sriauptai	50800	Magistralinių dujotiekių ir naftotiekių (produktotiekių) apsaugos zonos (III skyrius, penktasis skirsnis)	0,3	Magistralinių dujotiekių ir naftotiekių (produktotiekių) apsaugos zonos (III skyrius, penktasis skirsnis)	0,6529
151	752000010061	752000010061	Skuodo r. sav. Lenkimų sen. Sriauptai	59300	Magistralinių dujotiekių ir naftotiekių (produktotiekių) apsaugos zonos (III skyrius, penktasis skirsnis)	0,78	Magistralinių dujotiekių ir naftotiekių (produktotiekių) apsaugos zonos (III skyrius, penktasis skirsnis)	1,0129
152	752000010049	440026343258	Skuodo r. sav. Lenkimų sen. Sriauptai	19000	Magistralinių dujotiekių ir naftotiekių (produktotiekių)	0,72	Magistralinių dujotiekių ir naftotiekių (produktotiekių)	0,7289

Sklypo dalies Nr.	Sklypo kadastro Nr.	Sklypo unikalus Nr.	Adresas	Sklypo plotas, kv. m	Esamos (įregistruotos) apsaugos zonos pavadinimas	Esamos apsaugos zonos įregistruotas plotas, ha	Plane nustatomos apsaugos zonos pavadinimas	Nustatomas ar tikslinamas apsaugos zonos plotas, ha
					apsaugos zonos (III skyrius, penktasis skirsnis)		apsaugos zonos (III skyrius, penktasis skirsnis)	
153	752000010059	752000010059	Skuodo r. sav. Lenkimų sen. Sriauptai	25601	Magistralinių dujotiekių ir naftotiekių (produktotiekių) apsaugos zonos (III skyrius, penktasis skirsnis)	0,4361	Magistralinių dujotiekių ir naftotiekių (produktotiekių) apsaugos zonos (III skyrius, penktasis skirsnis)	0,4323
154	752000010366	440058133187	Skuodo r. sav. Lenkimų sen. Sriauptai	9909	Magistralinių dujotiekių ir naftotiekių (produktotiekių) apsaugos zonos (III skyrius, penktasis skirsnis)	0,3613	Magistralinių dujotiekių ir naftotiekių (produktotiekių) apsaugos zonos (III skyrius, penktasis skirsnis)	0,3571
155	752000010363	440056984162	Skuodo r. sav. Lenkimų sen. Sriauptai	2784	Magistralinių dujotiekių ir naftotiekių (produktotiekių) apsaugos zonos (III skyrius, penktasis skirsnis)	0,0489	Magistralinių dujotiekių ir naftotiekių (produktotiekių) apsaugos zonos (III skyrius, penktasis skirsnis)	0,0489
156	752400070045	440016616589	Skuodo r. sav. Skuodo sen. Didžioji Paluknė	6315189	Magistralinių dujotiekių ir naftotiekių (produktotiekių) apsaugos zonos (III skyrius, penktasis skirsnis)	0,6135	Magistralinių dujotiekių ir naftotiekių (produktotiekių) apsaugos zonos (III skyrius, penktasis skirsnis)	0,6174
157	752470010008	440026708643	Skuodo r. sav.	186628	Magistralinių dujotiekių ir naftotiekių (produktotiekių) apsaugos zonos (III skyrius, penktasis skirsnis)	0,1519	Magistralinių dujotiekių ir naftotiekių (produktotiekių) apsaugos zonos (III skyrius, penktasis skirsnis)	0,1519
158	752400060012	752400060012	Skuodo r. sav. Skuodo sen. Didžioji Paluknė	220000	Magistralinių dujotiekių ir naftotiekių (produktotiekių) apsaugos zonos (III skyrius, penktasis skirsnis)	0,9	Magistralinių dujotiekių ir naftotiekių (produktotiekių) apsaugos zonos (III skyrius, penktasis skirsnis)	0,8095
159	752400060074	752400060074	Skuodo r. sav. Skuodo sen. Didžioji Paluknė	193400	Magistralinių dujotiekių ir naftotiekių (produktotiekių) apsaugos zonos (III skyrius, penktasis skirsnis)	0,85	Magistralinių dujotiekių ir naftotiekių (produktotiekių) apsaugos zonos (III skyrius, penktasis skirsnis)	0,9077
160	752400060015	752400060015	Skuodo r. sav. Skuodo sen. Didžioji Paluknė	55451	Magistralinių dujotiekių ir naftotiekių (produktotiekių) apsaugos zonos (III skyrius, penktasis skirsnis)	1,0644	Magistralinių dujotiekių ir naftotiekių (produktotiekių) apsaugos zonos (III skyrius, penktasis skirsnis)	1,0812
161	752400060133	440004788652	Skuodo r. sav. Skuodo sen. Didžioji Paluknė	22000	Magistralinių dujotiekių ir naftotiekių (produktotiekių) apsaugos zonos (III skyrius, penktasis skirsnis)	0,68	Magistralinių dujotiekių ir naftotiekių (produktotiekių) apsaugos zonos (III skyrius, penktasis skirsnis)	0,6919

Sklypo dalies Nr.	Sklypo kadastro Nr.	Sklypo unikalus Nr.	Adresas	Sklypo plotas, kv. m	Esamos (įregistruotos) apsaugos zonos pavadinimas	Esamos apsaugos zonos įregistruotas plotas, ha	Plane nustatomos apsaugos zonos pavadinimas	Nustatomas ar tikslinamas apsaugos zonos plotas, ha
162	752400060097	752400060097	Skuodo r. sav. Skuodo sen. Didžioji Paluknė	127000	Magistralinių dujotiekių ir naftotiekių (produktotiekių) apsaugos zonos (III skyrius, penktasis skirsnis)	0,75	Magistralinių dujotiekių ir naftotiekių (produktotiekių) apsaugos zonos (III skyrius, penktasis skirsnis)	0,7740
163	752400060054	752400060054	Skuodo r. sav. Skuodo sen. Didžioji Paluknė	40000	Magistralinių dujotiekių ir naftotiekių (produktotiekių) apsaugos zonos (III skyrius, penktasis skirsnis)	0,26	Magistralinių dujotiekių ir naftotiekių (produktotiekių) apsaugos zonos (III skyrius, penktasis skirsnis)	0,2422
164	752400060053	752400060053	Skuodo r. sav. Skuodo sen. Didžioji Paluknė	139900	Magistralinių dujotiekių ir naftotiekių (produktotiekių) apsaugos zonos (III skyrius, penktasis skirsnis)	0,64	Magistralinių dujotiekių ir naftotiekių (produktotiekių) apsaugos zonos (III skyrius, penktasis skirsnis)	0,7774
165	752400060052	752400060052	Skuodo r. sav. Skuodo sen. Didžioji Paluknė	70000	Magistralinių dujotiekių ir naftotiekių (produktotiekių) apsaugos zonos (III skyrius, penktasis skirsnis)	0,26	Magistralinių dujotiekių ir naftotiekių (produktotiekių) apsaugos zonos (III skyrius, penktasis skirsnis)	0,5164
166	752400060233	440051581518	Skuodo r. sav. Skuodo sen. Didžioji Paluknė	46534	Magistralinių dujotiekių ir naftotiekių (produktotiekių) apsaugos zonos (III skyrius, penktasis skirsnis)	1,374	Magistralinių dujotiekių ir naftotiekių (produktotiekių) apsaugos zonos (III skyrius, penktasis skirsnis)	0,7575
167	752400060085	752400060085	Skuodo r. sav. Skuodo sen. Didžioji Paluknė	5295	Magistralinių dujotiekių ir naftotiekių (produktotiekių) apsaugos zonos (III skyrius, penktasis skirsnis)		Magistralinių dujotiekių ir naftotiekių (produktotiekių) apsaugos zonos (III skyrius, penktasis skirsnis)	0,0609
168	752400060084	752400060084	Skuodo r. sav. Skuodo sen. Didžioji Paluknė	24705	Magistralinių dujotiekių ir naftotiekių (produktotiekių) apsaugos zonos (III skyrius, penktasis skirsnis)	0,2	Magistralinių dujotiekių ir naftotiekių (produktotiekių) apsaugos zonos (III skyrius, penktasis skirsnis)	0,3591
169	752400060079	752400060079	Skuodo r. sav. Skuodo sen. Didžioji Paluknė	30000	Magistralinių dujotiekių ir naftotiekių (produktotiekių) apsaugos zonos (III skyrius, penktasis skirsnis)	0,35	Magistralinių dujotiekių ir naftotiekių (produktotiekių) apsaugos zonos (III skyrius, penktasis skirsnis)	0,4104
170	752400060081	752400060081	Skuodo r. sav. Skuodo sen. Didžioji Paluknė	30000	Magistralinių dujotiekių ir naftotiekių (produktotiekių) apsaugos zonos (III skyrius, penktasis skirsnis)	0,35	Magistralinių dujotiekių ir naftotiekių (produktotiekių) apsaugos zonos (III skyrius, penktasis skirsnis)	0,3923
171	752400060041	752400060041	Skuodo r. sav. Skuodo sen.	31000	Magistralinių dujotiekių ir naftotiekių (produktotiekių)		Magistralinių dujotiekių ir naftotiekių (produktotiekių)	0,3978

Sklypo dalies Nr.	Sklypo kadastro Nr.	Sklypo unikalus Nr.	Adresas	Sklypo plotas, kv. m	Esamos (įregistruotos) apsaugos zonos pavadinimas	Esamos apsaugos zonos įregistruotas plotas, ha	Plane nustatomos apsaugos zonos pavadinimas	Nustatomas ar tikslinamas apsaugos zonos plotas, ha
			Didžioji Paluknė		apsaugos zonos (III skyrius, penktasis skirsnis)		apsaugos zonos (III skyrius, penktasis skirsnis)	
172	752400060091	752400060091	Skuodo r. sav. Skuodo sen. Didžioji Paluknė	12700	Magistralinių dujotiekių ir naftotiekių (produktotiekių) apsaugos zonos (III skyrius, penktasis skirsnis)		Magistralinių dujotiekių ir naftotiekių (produktotiekių) apsaugos zonos (III skyrius, penktasis skirsnis)	0,141
173	752400060103	752400060103	Skuodo r. sav. Skuodo sen. Didžioji Paluknė	10000	Magistralinių dujotiekių ir naftotiekių (produktotiekių) apsaugos zonos (III skyrius, penktasis skirsnis)	0,22	Magistralinių dujotiekių ir naftotiekių (produktotiekių) apsaugos zonos (III skyrius, penktasis skirsnis)	0,2234
174	752400060223	440040157631	Skuodo r. sav. Skuodo sen. Didžioji Paluknė	9483	Magistralinių dujotiekių ir naftotiekių (produktotiekių) apsaugos zonos (III skyrius, penktasis skirsnis)	0,2048	Magistralinių dujotiekių ir naftotiekių (produktotiekių) apsaugos zonos (III skyrius, penktasis skirsnis)	0,2048
175	752400060202	440016349932	Skuodo r. sav. Skuodo sen. Luknės	20400	Magistralinių dujotiekių ir naftotiekių (produktotiekių) apsaugos zonos (III skyrius, penktasis skirsnis)	0,45	Magistralinių dujotiekių ir naftotiekių (produktotiekių) apsaugos zonos (III skyrius, penktasis skirsnis)	0,4409
176	752400060222	440040160814	Skuodo r. sav. Skuodo sen. Didžioji Paluknė	5956	Magistralinių dujotiekių ir naftotiekių (produktotiekių) apsaugos zonos (III skyrius, penktasis skirsnis)	0,1297	Magistralinių dujotiekių ir naftotiekių (produktotiekių) apsaugos zonos (III skyrius, penktasis skirsnis)	0,1297
177	752400060116	440001834213	Skuodo r. sav. Skuodo sen. Didžioji Paluknė	6300	Magistralinių dujotiekių ir naftotiekių (produktotiekių) apsaugos zonos (III skyrius, penktasis skirsnis)	0,13	Magistralinių dujotiekių ir naftotiekių (produktotiekių) apsaugos zonos (III skyrius, penktasis skirsnis)	0,1319
178	752400060114	440001300914	Skuodo r. sav. Skuodo sen. Didžioji Paluknė	12400	Magistralinių dujotiekių ir naftotiekių (produktotiekių) apsaugos zonos (III skyrius, penktasis skirsnis)	0,27	Magistralinių dujotiekių ir naftotiekių (produktotiekių) apsaugos zonos (III skyrius, penktasis skirsnis)	0,2724
179	752400060152	440005718758	Skuodo r. sav. Skuodo sen. Didžioji Paluknė	13400	Magistralinių dujotiekių ir naftotiekių (produktotiekių) apsaugos zonos (III skyrius, penktasis skirsnis)	0,3	Magistralinių dujotiekių ir naftotiekių (produktotiekių) apsaugos zonos (III skyrius, penktasis skirsnis)	0,2949
180	752400060196	440012241088	Skuodo r. sav. Skuodo sen. Didžioji Paluknė	14800	Magistralinių dujotiekių ir naftotiekių (produktotiekių) apsaugos zonos (III skyrius, penktasis skirsnis)	0,32	Magistralinių dujotiekių ir naftotiekių (produktotiekių) apsaugos zonos (III skyrius, penktasis skirsnis)	0,3277

Sklypo dalies Nr.	Sklypo kadastro Nr.	Sklypo unikalus Nr.	Adresas	Sklypo plotas, kv. m	Esamos (įregistruotos) apsaugos zonos pavadinimas	Esamos apsaugos zonos įregistruotas plotas, ha	Plane nustatomos apsaugos zonos pavadinimas	Nustatomas ar tikslinamas apsaugos zonos plotas, ha
181	752400060135	440004795153	Skuodo r. sav. Skuodo sen. Didžioji Paluknė	12000	Magistralinių dujotiekių ir naftotiekių (produktotiekių) apsaugos zonos (III skyrius, penktasis skirsnis)	0,28	Magistralinių dujotiekių ir naftotiekių (produktotiekių) apsaugos zonos (III skyrius, penktasis skirsnis)	0,2778
182	752400060147	440005051829	Skuodo r. sav. Skuodo sen. Didžioji Paluknė	15800	Magistralinių dujotiekių ir naftotiekių (produktotiekių) apsaugos zonos (III skyrius, penktasis skirsnis)	0,34	Magistralinių dujotiekių ir naftotiekių (produktotiekių) apsaugos zonos (III skyrius, penktasis skirsnis)	0,3507
183	752400060138	440004923864	Skuodo r. sav. Skuodo sen. Didžioji Paluknė	12000	Magistralinių dujotiekių ir naftotiekių (produktotiekių) apsaugos zonos (III skyrius, penktasis skirsnis)	0,28	Magistralinių dujotiekių ir naftotiekių (produktotiekių) apsaugos zonos (III skyrius, penktasis skirsnis)	0,276
184	752400060112	752400060112	Skuodo r. sav. Skuodo sen. Didžioji Paluknė	12000	Magistralinių dujotiekių ir naftotiekių (produktotiekių) apsaugos zonos (III skyrius, penktasis skirsnis)	0,09	Magistralinių dujotiekių ir naftotiekių (produktotiekių) apsaugos zonos (III skyrius, penktasis skirsnis)	0,1582
185	752400060073	752400060073	Skuodo r. sav. Skuodo sen. Didžioji Paluknė	191700	Magistralinių dujotiekių ir naftotiekių (produktotiekių) apsaugos zonos (III skyrius, penktasis skirsnis)	2,35	Magistralinių dujotiekių ir naftotiekių (produktotiekių) apsaugos zonos (III skyrius, penktasis skirsnis)	2,4917
186	752400060113	752400060113	Skuodo r. sav. Skuodo sen. Luknės	10800	Magistralinių dujotiekių ir naftotiekių (produktotiekių) apsaugos zonos (III skyrius, penktasis skirsnis)	0,05	Magistralinių dujotiekių ir naftotiekių (produktotiekių) apsaugos zonos (III skyrius, penktasis skirsnis)	0,0742
187	752400060198	440012242174	Skuodo r. sav. Skuodo sen. Luknės	6100	Magistralinių dujotiekių ir naftotiekių (produktotiekių) apsaugos zonos (III skyrius, penktasis skirsnis)	0,1	Magistralinių dujotiekių ir naftotiekių (produktotiekių) apsaugos zonos (III skyrius, penktasis skirsnis)	0,0966
188	752400060100	752400060100	Skuodo r. sav. Skuodo sen. Luknės	19400	Magistralinių dujotiekių ir naftotiekių (produktotiekių) apsaugos zonos (III skyrius, penktasis skirsnis)	0,8	Magistralinių dujotiekių ir naftotiekių (produktotiekių) apsaugos zonos (III skyrius, penktasis skirsnis)	0,6743
189	752400060173	440007141939	Skuodo r. sav. Skuodo sen. Luknės	3500	Magistralinių dujotiekių ir naftotiekių (produktotiekių) apsaugos zonos (III skyrius, penktasis skirsnis)	0,05	Magistralinių dujotiekių ir naftotiekių (produktotiekių) apsaugos zonos (III skyrius, penktasis skirsnis)	0,0448
190	752400060106	752400060106	Skuodo r. sav. Skuodo sen. Luknės	9900	-		Magistralinių dujotiekių ir naftotiekių (produktotiekių)	0,0002

Sklypo dalies Nr.	Sklypo kadastro Nr.	Sklypo unikalus Nr.	Adresas	Sklypo plotas, kv. m	Esamos (įregistruotos) apsaugos zonos pavadinimas	Esamos apsaugos zonos įregistruotas plotas, ha	Plane nustatomos apsaugos zonos pavadinimas	Nustatomas ar tikslinamas apsaugos zonos plotas, ha
							apsaugos zonos (III skyrius, penktasis skirsnis)	
191	752400060066	752400060066	Skuodo r. sav. Skuodo sen. Luknės	4274	Magistralinių dujotiekių ir naftotiekių (produktotiekių) apsaugos zonos (III skyrius, penktasis skirsnis)	0,0507	Magistralinių dujotiekių ir naftotiekių (produktotiekių) apsaugos zonos (III skyrius, penktasis skirsnis)	0,0514
192	752400060064	752400060064	Skuodo r. sav. Skuodo sen. Luknės	10900	Magistralinių dujotiekių ir naftotiekių (produktotiekių) apsaugos zonos (III skyrius, penktasis skirsnis)	0,8	Magistralinių dujotiekių ir naftotiekių (produktotiekių) apsaugos zonos (III skyrius, penktasis skirsnis)	0,5025
193	752400060065	752400060065	Skuodo r. sav. Skuodo sen. Luknės	6100	Magistralinių dujotiekių ir naftotiekių (produktotiekių) apsaugos zonos (III skyrius, penktasis skirsnis)	0,2804	Magistralinių dujotiekių ir naftotiekių (produktotiekių) apsaugos zonos (III skyrius, penktasis skirsnis)	0,2804
194	752400060063	752400060063	Skuodo r. sav. Skuodo sen. Luknės	4282	Magistralinių dujotiekių ir naftotiekių (produktotiekių) apsaugos zonos (III skyrius, penktasis skirsnis)	0,1289	Magistralinių dujotiekių ir naftotiekių (produktotiekių) apsaugos zonos (III skyrius, penktasis skirsnis)	0,1298
195	752400060069	752400060069	Skuodo r. sav. Skuodo sen. Luknės	7000	Magistralinių dujotiekių ir naftotiekių (produktotiekių) apsaugos zonos (III skyrius, penktasis skirsnis)	0,3099	Magistralinių dujotiekių ir naftotiekių (produktotiekių) apsaugos zonos (III skyrius, penktasis skirsnis)	0,0479
196	752400060117	440001945035	Skuodo r. sav. Skuodo sen. Luknės	267200	Magistralinių dujotiekių ir naftotiekių (produktotiekių) apsaugos zonos (III skyrius, penktasis skirsnis)	1,5	Magistralinių dujotiekių ir naftotiekių (produktotiekių) apsaugos zonos (III skyrius, penktasis skirsnis)	1,5935
197	752400050031	752400050031	Skuodo r. sav. Skuodo sen. Luknės	12000	Magistralinių dujotiekių ir naftotiekių (produktotiekių) apsaugos zonos (III skyrius, penktasis skirsnis)	0,0121	Magistralinių dujotiekių ir naftotiekių (produktotiekių) apsaugos zonos (III skyrius, penktasis skirsnis)	0,0121
198	752400050424	440008819412	Skuodo r. sav. Skuodo sen. Luknės	5600	Magistralinių dujotiekių ir naftotiekių (produktotiekių) apsaugos zonos (III skyrius, penktasis skirsnis)	0,26	Magistralinių dujotiekių ir naftotiekių (produktotiekių) apsaugos zonos (III skyrius, penktasis skirsnis)	0,2625
199	752400050244	440003737675	Skuodo r. sav. Skuodo sen. Luknės	8900	Magistralinių dujotiekių ir naftotiekių (produktotiekių) apsaugos zonos (III skyrius, penktasis skirsnis)	0,32	Magistralinių dujotiekių ir naftotiekių (produktotiekių) apsaugos zonos (III skyrius, penktasis skirsnis)	0,3381

Sklypo dalies Nr.	Sklypo kadastro Nr.	Sklypo unikalus Nr.	Adresas	Sklypo plotas, kv. m	Esamos (įregistruotos) apsaugos zonos pavadinimas	Esamos apsaugos zonos įregistruotas plotas, ha	Plane nustatomos apsaugos zonos pavadinimas	Nustatomas ar tikslinamas apsaugos zonos plotas, ha
200	752400050191	752400050191	Skuodo r. sav. Skuodo sen. Luknės	3000	Magistralinių dujotiekių ir naftotiekių (produktotiekių) apsaugos zonos (III skyrius, penktasis skirsnis)	0,05	Magistralinių dujotiekių ir naftotiekių (produktotiekių) apsaugos zonos (III skyrius, penktasis skirsnis)	0,0368
201	752400050232	440001936990	Skuodo r. sav. Skuodo sen. Luknės	7141	Magistralinių dujotiekių ir naftotiekių (produktotiekių) apsaugos zonos (III skyrius, penktasis skirsnis)	0,1876	Magistralinių dujotiekių ir naftotiekių (produktotiekių) apsaugos zonos (III skyrius, penktasis skirsnis)	0,1876
202	752400050072	752400050072	Skuodo r. sav. Skuodo sen. Luknės	4900	Magistralinių dujotiekių ir naftotiekių (produktotiekių) apsaugos zonos (III skyrius, penktasis skirsnis)	0,1275	Magistralinių dujotiekių ir naftotiekių (produktotiekių) apsaugos zonos (III skyrius, penktasis skirsnis)	0,1275
203	752400050353	440006633685	Skuodo r. sav. Skuodo sen. Luknės	3900	Magistralinių dujotiekių ir naftotiekių (produktotiekių) apsaugos zonos (III skyrius, penktasis skirsnis)	0,08	Magistralinių dujotiekių ir naftotiekių (produktotiekių) apsaugos zonos (III skyrius, penktasis skirsnis)	0,078
204	752400050427	440008820888	Skuodo r. sav. Skuodo sen. Luknės	4500	Magistralinių dujotiekių ir naftotiekių (produktotiekių) apsaugos zonos (III skyrius, penktasis skirsnis)	0,06	Magistralinių dujotiekių ir naftotiekių (produktotiekių) apsaugos zonos (III skyrius, penktasis skirsnis)	0,0677
205	752400050267	440004237605	Skuodo r. sav. Skuodo sen. Luknės	5100	Magistralinių dujotiekių ir naftotiekių (produktotiekių) apsaugos zonos (III skyrius, penktasis skirsnis)	0,03	Magistralinių dujotiekių ir naftotiekių (produktotiekių) apsaugos zonos (III skyrius, penktasis skirsnis)	0,0282
206	752400050386	440007341584	Skuodo r. sav. Skuodo sen. Luknės	4200	-		Magistralinių dujotiekių ir naftotiekių (produktotiekių) apsaugos zonos (III skyrius, penktasis skirsnis)	0,0011
207	752400050426	440008820844	Skuodo r. sav. Skuodo sen. Luknės	3200	-		Magistralinių dujotiekių ir naftotiekių (produktotiekių) apsaugos zonos (III skyrius, penktasis skirsnis)	0,0025
208	752400050178	752400050178	Skuodo r. sav. Skuodo sen. Luknės	4700	Magistralinių dujotiekių ir naftotiekių (produktotiekių) apsaugos zonos (III skyrius, penktasis skirsnis)	0,07	Magistralinių dujotiekių ir naftotiekių (produktotiekių) apsaugos zonos (III skyrius, penktasis skirsnis)	0,072
209	752400050343	440006615610	Skuodo r. sav. Skuodo sen. Luknės	5800	Magistralinių dujotiekių ir naftotiekių (produktotiekių)	0,26	Magistralinių dujotiekių ir naftotiekių (produktotiekių)	0,2648

Sklypo dalies Nr.	Sklypo kadastro Nr.	Sklypo unikalus Nr.	Adresas	Sklypo plotas, kv. m	Esamos (įregistruotos) apsaugos zonos pavadinimas	Esamos apsaugos zonos įregistruotas plotas, ha	Plane nustatomos apsaugos zonos pavadinimas	Nustatomas ar tikslinamas apsaugos zonos plotas, ha
					apsaugos zonos (III skyrius, penktasis skirsnis)		apsaugos zonos (III skyrius, penktasis skirsnis)	
210	752400050249	440003742730	Skuodo r. sav. Skuodo sen. Luknės	8000	Magistralinių dujotiekių ir naftotiekių (produktotiekių) apsaugos zonos (III skyrius, penktasis skirsnis)	0,27	Magistralinių dujotiekių ir naftotiekių (produktotiekių) apsaugos zonos (III skyrius, penktasis skirsnis)	0,2667
211	752400050068	752400050068	Skuodo r. sav. Skuodo sen. Luknės	14168	Magistralinių dujotiekių ir naftotiekių (produktotiekių) apsaugos zonos (III skyrius, penktasis skirsnis)	0,1505	Magistralinių dujotiekių ir naftotiekių (produktotiekių) apsaugos zonos (III skyrius, penktasis skirsnis)	0,15
212	752400050044	752400050044	Skuodo r. sav. Skuodo sen. Luknės	38000	Magistralinių dujotiekių ir naftotiekių (produktotiekių) apsaugos zonos (III skyrius, penktasis skirsnis)	0,44	Magistralinių dujotiekių ir naftotiekių (produktotiekių) apsaugos zonos (III skyrius, penktasis skirsnis)	0,3823
213	752400050309	440005904930	Skuodo r. sav. Skuodo sen. Luknės	3500	Magistralinių dujotiekių ir naftotiekių (produktotiekių) apsaugos zonos (III skyrius, penktasis skirsnis)	0,0415	Magistralinių dujotiekių ir naftotiekių (produktotiekių) apsaugos zonos (III skyrius, penktasis skirsnis)	0,0415
214	752400050365	440006963328	Skuodo r. sav. Skuodo sen. Luknės	1800	-		Magistralinių dujotiekių ir naftotiekių (produktotiekių) apsaugos zonos (III skyrius, penktasis skirsnis)	0,0001
215	752400050355	440006757438	Skuodo r. sav. Skuodo sen. Luknės	2400	Magistralinių dujotiekių ir naftotiekių (produktotiekių) apsaugos zonos (III skyrius, penktasis skirsnis)	0,14	Magistralinių dujotiekių ir naftotiekių (produktotiekių) apsaugos zonos (III skyrius, penktasis skirsnis)	0,1588
216	752400050456	440012242052	Skuodo r. sav. Skuodo sen. Luknės	6000	-		Magistralinių dujotiekių ir naftotiekių (produktotiekių) apsaugos zonos (III skyrius, penktasis skirsnis)	0,0131
217	752400050287	440004997306	Skuodo r. sav. Skuodo sen. Luknės	6900	Magistralinių dujotiekių ir naftotiekių (produktotiekių) apsaugos zonos (III skyrius, penktasis skirsnis)	0,07	Magistralinių dujotiekių ir naftotiekių (produktotiekių) apsaugos zonos (III skyrius, penktasis skirsnis)	0,0654
218	752400050333	440006375713	Skuodo r. sav. Skuodo sen. Luknės	2600	Magistralinių dujotiekių ir naftotiekių (produktotiekių) apsaugos zonos (III skyrius, penktasis skirsnis)	0,1	Magistralinių dujotiekių ir naftotiekių (produktotiekių) apsaugos zonos (III skyrius, penktasis skirsnis)	0,1454

Sklypo dalies Nr.	Sklypo kadastro Nr.	Sklypo unikalus Nr.	Adresas	Sklypo plotas, kv. m	Esamos (įregistruotos) apsaugos zonos pavadinimas	Esamos apsaugos zonos įregistruotas plotas, ha	Plane nustatomos apsaugos zonos pavadinimas	Nustatomas ar tikslinamas apsaugos zonos plotas, ha
219	752400050196	752400050196	Skuodo r. sav. Skuodo sen. Luknės	4000	Magistralinių dujotiekių ir naftotiekių (produktotiekių) apsaugos zonos (III skyrius, penktasis skirsnis)	0,17	Magistralinių dujotiekių ir naftotiekių (produktotiekių) apsaugos zonos (III skyrius, penktasis skirsnis)	0,1734
220	752400050319	440006043198	Skuodo r. sav. Skuodo sen. Luknės	1000	Magistralinių dujotiekių ir naftotiekių (produktotiekių) apsaugos zonos (III skyrius, penktasis skirsnis)	0,08	Magistralinių dujotiekių ir naftotiekių (produktotiekių) apsaugos zonos (III skyrius, penktasis skirsnis)	0,072
221	752400050226	440001840306	Skuodo r. sav. Skuodo sen. Luknės	4100	-		Magistralinių dujotiekių ir naftotiekių (produktotiekių) apsaugos zonos (III skyrius, penktasis skirsnis)	0,0137
222	752400050076	752400050076	Skuodo r. sav. Skuodo sen. Luknės	3100	Magistralinių dujotiekių ir naftotiekių (produktotiekių) apsaugos zonos (III skyrius, penktasis skirsnis)	0,14	Magistralinių dujotiekių ir naftotiekių (produktotiekių) apsaugos zonos (III skyrius, penktasis skirsnis)	0,1227
223	752400050443	440010639184	Skuodo r. sav. Skuodo sen. Luknės	2900	Magistralinių dujotiekių ir naftotiekių (produktotiekių) apsaugos zonos (III skyrius, penktasis skirsnis)	0,14	Magistralinių dujotiekių ir naftotiekių (produktotiekių) apsaugos zonos (III skyrius, penktasis skirsnis)	0,1449
224	752400050137	752400050137	Skuodo r. sav. Skuodo sen. Luknės	6144	Magistralinių dujotiekių ir naftotiekių (produktotiekių) apsaugos zonos (III skyrius, penktasis skirsnis)	0,2229	Magistralinių dujotiekių ir naftotiekių (produktotiekių) apsaugos zonos (III skyrius, penktasis skirsnis)	0,2228
225	752400050107	752400050107	Skuodo r. sav. Skuodo sen. Luknės	3864	Magistralinių dujotiekių ir naftotiekių (produktotiekių) apsaugos zonos (III skyrius, penktasis skirsnis)	0,2548	Magistralinių dujotiekių ir naftotiekių (produktotiekių) apsaugos zonos (III skyrius, penktasis skirsnis)	0,2548
226	752400050190	752400050190	Skuodo r. sav. Skuodo sen. Luknės	7023	Magistralinių dujotiekių ir naftotiekių (produktotiekių) apsaugos zonos (III skyrius, penktasis skirsnis)	0,2738	Magistralinių dujotiekių ir naftotiekių (produktotiekių) apsaugos zonos (III skyrius, penktasis skirsnis)	0,2739
227	752400050240	440002221847	Skuodo r. sav. Skuodo sen. Luknės	4300	Magistralinių dujotiekių ir naftotiekių (produktotiekių) apsaugos zonos (III skyrius, penktasis skirsnis)	0,07	Magistralinių dujotiekių ir naftotiekių (produktotiekių) apsaugos zonos (III skyrius, penktasis skirsnis)	0,0622
228	752400050077	752400050077	Skuodo r. sav. Skuodo sen. Luknės	6800	Magistralinių dujotiekių ir naftotiekių (produktotiekių)	0,4	Magistralinių dujotiekių ir naftotiekių (produktotiekių)	0,4433

Sklypo dalies Nr.	Sklypo kadastro Nr.	Sklypo unikalus Nr.	Adresas	Sklypo plotas, kv. m	Esamos (įregistruotos) apsaugos zonos pavadinimas	Esamos apsaugos zonos įregistruotas plotas, ha	Plane nustatomos apsaugos zonos pavadinimas	Nustatomas ar tikslinamas apsaugos zonos plotas, ha
					apsaugos zonos (III skyrius, penktasis skirsnis)		apsaugos zonos (III skyrius, penktasis skirsnis)	
229	752400050138	752400050138	Skuodo r. sav. Skuodo sen. Luknės	4300	Magistralinių dujotiekių ir naftotiekių (produktotiekių) apsaugos zonos (III skyrius, penktasis skirsnis)	0,0836	Magistralinių dujotiekių ir naftotiekių (produktotiekių) apsaugos zonos (III skyrius, penktasis skirsnis)	0,0836
230	752400050165	752400050165	Skuodo r. sav. Skuodo sen. Luknės	4700	Magistralinių dujotiekių ir naftotiekių (produktotiekių) apsaugos zonos (III skyrius, penktasis skirsnis)	0,3	Magistralinių dujotiekių ir naftotiekių (produktotiekių) apsaugos zonos (III skyrius, penktasis skirsnis)	0,3735
231	752400050497	440024437305	Skuodo r. sav. Skuodo sen. Luknės	3559	Magistralinių dujotiekių ir naftotiekių (produktotiekių) apsaugos zonos (III skyrius, penktasis skirsnis)	0,2542	Magistralinių dujotiekių ir naftotiekių (produktotiekių) apsaugos zonos (III skyrius, penktasis skirsnis)	0,2542
232	752400050363	440006893800	Skuodo r. sav. Skuodo sen. Luknės	2700	Magistralinių dujotiekių ir naftotiekių (produktotiekių) apsaugos zonos (III skyrius, penktasis skirsnis)	0,08	Magistralinių dujotiekių ir naftotiekių (produktotiekių) apsaugos zonos (III skyrius, penktasis skirsnis)	0,0863
233	752400050108	752400050108	Skuodo r. sav. Skuodo sen. Luknės	12400	Magistralinių dujotiekių ir naftotiekių (produktotiekių) apsaugos zonos (III skyrius, penktasis skirsnis)	0,46	Magistralinių dujotiekių ir naftotiekių (produktotiekių) apsaugos zonos (III skyrius, penktasis skirsnis)	0,4802
234	752400050188	440005341951	Skuodo r. sav. Skuodo sen. Luknės	2600	Magistralinių dujotiekių ir naftotiekių (produktotiekių) apsaugos zonos (III skyrius, penktasis skirsnis)	0,18	Magistralinių dujotiekių ir naftotiekių (produktotiekių) apsaugos zonos (III skyrius, penktasis skirsnis)	0,1241
235	752400050407	440007865610	Skuodo r. sav. Skuodo sen. Luknės	2100	-		Magistralinių dujotiekių ir naftotiekių (produktotiekių) apsaugos zonos (III skyrius, penktasis skirsnis)	0,001
236	752400050141	752400050141	Skuodo r. sav. Skuodo sen. Luknės	27000	Magistralinių dujotiekių ir naftotiekių (produktotiekių) apsaugos zonos (III skyrius, penktasis skirsnis)	0,8	Magistralinių dujotiekių ir naftotiekių (produktotiekių) apsaugos zonos (III skyrius, penktasis skirsnis)	0,7066
237	752400050370	440007105553	Skuodo r. sav. Skuodo sen. Luknės	18000	Magistralinių dujotiekių ir naftotiekių (produktotiekių) apsaugos zonos (III skyrius, penktasis skirsnis)	0,01	Magistralinių dujotiekių ir naftotiekių (produktotiekių) apsaugos zonos (III skyrius, penktasis skirsnis)	0,0051

Sklypo dalies Nr.	Sklypo kadastro Nr.	Sklypo unikalus Nr.	Adresas	Sklypo plotas, kv. m	Esamos (įregistruotos) apsaugos zonos pavadinimas	Esamos apsaugos zonos įregistruotas plotas, ha	Plane nustatomos apsaugos zonos pavadinimas	Nustatomas ar tikslinamas apsaugos zonos plotas, ha
238	752400050476	440017125661	Skuodo r. sav. Skuodo sen. Luknės	5100	Magistralinių dujotiekių ir naftotiekių (produktotiekių) apsaugos zonos (III skyrius, penktasis skirsnis)	0,25	Magistralinių dujotiekių ir naftotiekių (produktotiekių) apsaugos zonos (III skyrius, penktasis skirsnis)	0,0879
239	752400050201	752400050201	Skuodo r. sav. Skuodo sen. Luknės	6500	Magistralinių dujotiekių ir naftotiekių (produktotiekių) apsaugos zonos (III skyrius, penktasis skirsnis)	0,4	Magistralinių dujotiekių ir naftotiekių (produktotiekių) apsaugos zonos (III skyrius, penktasis skirsnis)	0,432
240	752400050342	440006602911	Skuodo r. sav. Skuodo sen. Luknės	14400	Magistralinių dujotiekių ir naftotiekių (produktotiekių) apsaugos zonos (III skyrius, penktasis skirsnis)	0,14	Magistralinių dujotiekių ir naftotiekių (produktotiekių) apsaugos zonos (III skyrius, penktasis skirsnis)	0,1302
241	752400050098	752400050098	Skuodo r. sav. Skuodo sen. Luknės	51812	Magistralinių dujotiekių ir naftotiekių (produktotiekių) apsaugos zonos (III skyrius, penktasis skirsnis)	1,1316	Magistralinių dujotiekių ir naftotiekių (produktotiekių) apsaugos zonos (III skyrius, penktasis skirsnis)	1,1316
242	752400050284	440004934347	Skuodo r. sav. Skuodo sen. Luknės	28500	Magistralinių dujotiekių ir naftotiekių (produktotiekių) apsaugos zonos (III skyrius, penktasis skirsnis)	0,58	Magistralinių dujotiekių ir naftotiekių (produktotiekių) apsaugos zonos (III skyrius, penktasis skirsnis)	0,5871
243	752400050388	440007341784	Skuodo r. sav. Skuodo sen. Luknės	5800	Magistralinių dujotiekių ir naftotiekių (produktotiekių) apsaugos zonos (III skyrius, penktasis skirsnis)	0,04	Magistralinių dujotiekių ir naftotiekių (produktotiekių) apsaugos zonos (III skyrius, penktasis skirsnis)	0,0289
244	752400050529	440045567437	Skuodo r. sav. Skuodo sen. Luknės	3215	Magistralinių dujotiekių ir naftotiekių (produktotiekių) apsaugos zonos (III skyrius, penktasis skirsnis)	0,038	Magistralinių dujotiekių ir naftotiekių (produktotiekių) apsaugos zonos (III skyrius, penktasis skirsnis)	0,0378
245	752400050534	440052876332	Skuodo r. sav. Skuodo sen. Luknės	83508	Magistralinių dujotiekių ir naftotiekių (produktotiekių) apsaugos zonos (III skyrius, penktasis skirsnis)	0,3862	Magistralinių dujotiekių ir naftotiekių (produktotiekių) apsaugos zonos (III skyrius, penktasis skirsnis)	0,3862
246	752400050040	752400050040	Skuodo r. sav. Skuodo sen. Luknės	97712	Magistralinių dujotiekių ir naftotiekių (produktotiekių) apsaugos zonos (III skyrius, penktasis skirsnis)	1,8968	Magistralinių dujotiekių ir naftotiekių (produktotiekių) apsaugos zonos (III skyrius, penktasis skirsnis)	0,9098
247	752400050372	440007110109	Skuodo r. sav. Skuodo sen. Luknės	24157	Magistralinių dujotiekių ir naftotiekių (produktotiekių)	0,5802	Magistralinių dujotiekių ir naftotiekių (produktotiekių)	0,2805

Sklypo dalies Nr.	Sklypo kadastro Nr.	Sklypo unikalus Nr.	Adresas	Sklypo plotas, kv. m	Esamos (įregistruotos) apsaugos zonos pavadinimas	Esamos apsaugos zonos įregistruotas plotas, ha	Plane nustatomos apsaugos zonos pavadinimas	Nustatomas ar tikslinamas apsaugos zonos plotas, ha
					apsaugos zonos (III skyrius, penktasis skirsnis)		apsaugos zonos (III skyrius, penktasis skirsnis)	
248	752400050062	752400050062	Skuodo r. sav. Skuodo sen. Luknės	102300	Magistralinių dujotiekių ir naftotiekių (produktotiekių) apsaugos zonos (III skyrius, penktasis skirsnis)	0,98	Magistralinių dujotiekių ir naftotiekių (produktotiekių) apsaugos zonos (III skyrius, penktasis skirsnis)	0,878
249	752400050048	752400050048	Skuodo r. sav. Skuodo sen. Kulai II	61322	Magistralinių dujotiekių ir naftotiekių (produktotiekių) apsaugos zonos (III skyrius, penktasis skirsnis)	0,4682	Magistralinių dujotiekių ir naftotiekių (produktotiekių) apsaugos zonos (III skyrius, penktasis skirsnis)	0,4681
250	752400050049	752400050049	Skuodo r. sav. Skuodo sen. Kulai II	61428	Magistralinių dujotiekių ir naftotiekių (produktotiekių) apsaugos zonos (III skyrius, penktasis skirsnis)	0,5417	Magistralinių dujotiekių ir naftotiekių (produktotiekių) apsaugos zonos (III skyrius, penktasis skirsnis)	0,5417
251	752400050252	440003925504	Skuodo r. sav. Skuodo sen. Kulai II	16726	Magistralinių dujotiekių ir naftotiekių (produktotiekių) apsaugos zonos (III skyrius, penktasis skirsnis)	0,0389	Magistralinių dujotiekių ir naftotiekių (produktotiekių) apsaugos zonos (III skyrius, penktasis skirsnis)	0,0389
252	752400050383	440007286039	Skuodo r. sav. Skuodo sen. Kulai II	30000	Magistralinių dujotiekių ir naftotiekių (produktotiekių) apsaugos zonos (III skyrius, penktasis skirsnis)	0,18	Magistralinių dujotiekių ir naftotiekių (produktotiekių) apsaugos zonos (III skyrius, penktasis skirsnis)	0,2315
253	752400050050	752400050050	Skuodo r. sav. Skuodo sen. Kulai II	61498	Magistralinių dujotiekių ir naftotiekių (produktotiekių) apsaugos zonos (III skyrius, penktasis skirsnis)	0,676	Magistralinių dujotiekių ir naftotiekių (produktotiekių) apsaugos zonos (III skyrius, penktasis skirsnis)	0,676
254	752400050045	752400050045	Skuodo r. sav. Skuodo sen. Kulai II	25000	Magistralinių dujotiekių ir naftotiekių (produktotiekių) apsaugos zonos (III skyrius, penktasis skirsnis)		Magistralinių dujotiekių ir naftotiekių (produktotiekių) apsaugos zonos (III skyrius, penktasis skirsnis)	0,3356
255	752400050051	752400050051	Skuodo r. sav. Skuodo sen. Kulai II	25000	Magistralinių dujotiekių ir naftotiekių (produktotiekių) apsaugos zonos (III skyrius, penktasis skirsnis)		Magistralinių dujotiekių ir naftotiekių (produktotiekių) apsaugos zonos (III skyrius, penktasis skirsnis)	0,3447
256	752400050052	752400050052	Skuodo r. sav. Skuodo sen. Kulai II	50000	Magistralinių dujotiekių ir naftotiekių (produktotiekių) apsaugos zonos (III skyrius, penktasis skirsnis)	0,7	Magistralinių dujotiekių ir naftotiekių (produktotiekių) apsaugos zonos (III skyrius, penktasis skirsnis)	0,7302

Sklypo dalies Nr.	Sklypo kadastro Nr.	Sklypo unikalus Nr.	Adresas	Sklypo plotas, kv. m	Esamos (įregistruotos) apsaugos zonos pavadinimas	Esamos apsaugos zonos įregistruotas plotas, ha	Plane nustatomos apsaugos zonos pavadinimas	Nustatomas ar tikslinamas apsaugos zonos plotas, ha
257	752400050053	752400050053	Skuodo r. sav. Skuodo sen. Kulai II	46799	Magistralinių dujotiekių ir naftotiekių (produktotiekių) apsaugos zonos (III skyrius, penktasis skirsnis)	0,648	Magistralinių dujotiekių ir naftotiekių (produktotiekių) apsaugos zonos (III skyrius, penktasis skirsnis)	0,648
258	752400050508	440038455551	Skuodo r. sav. Skuodo sen. Kulai II	73183	Magistralinių dujotiekių ir naftotiekių (produktotiekių) apsaugos zonos (III skyrius, penktasis skirsnis)	0,8164	Magistralinių dujotiekių ir naftotiekių (produktotiekių) apsaugos zonos (III skyrius, penktasis skirsnis)	0,8164
259	752400050511	440038507816	Skuodo r. sav. Skuodo sen. Kulai II	11189	Magistralinių dujotiekių ir naftotiekių (produktotiekių) apsaugos zonos (III skyrius, penktasis skirsnis)	0,1007	Magistralinių dujotiekių ir naftotiekių (produktotiekių) apsaugos zonos (III skyrius, penktasis skirsnis)	0,1007
260	752470010015	440038634952	Skuodo r. sav. Skuodo sen. Kulai II	9635	Magistralinių dujotiekių ir naftotiekių (produktotiekių) apsaugos zonos (III skyrius, penktasis skirsnis)	0,122	Magistralinių dujotiekių ir naftotiekių (produktotiekių) apsaugos zonos (III skyrius, penktasis skirsnis)	0,0651
261	752400050510	440038510602	Skuodo r. sav. Skuodo sen. Kulai II	9850	Magistralinių dujotiekių ir naftotiekių (produktotiekių) apsaugos zonos (III skyrius, penktasis skirsnis)	0,2412	Magistralinių dujotiekių ir naftotiekių (produktotiekių) apsaugos zonos (III skyrius, penktasis skirsnis)	0,2412
262	752400050305	440005776063	Skuodo r. sav. Skuodo sen. Kulai II	7500	Magistralinių dujotiekių ir naftotiekių (produktotiekių) apsaugos zonos (III skyrius, penktasis skirsnis)	0,28	Magistralinių dujotiekių ir naftotiekių (produktotiekių) apsaugos zonos (III skyrius, penktasis skirsnis)	0,2701
263	752400050505	440038372398	Skuodo r. sav. Skuodo sen. Kulai II	7170	Magistralinių dujotiekių ir naftotiekių (produktotiekių) apsaugos zonos (III skyrius, penktasis skirsnis)	0,0116	Magistralinių dujotiekių ir naftotiekių (produktotiekių) apsaugos zonos (III skyrius, penktasis skirsnis)	0,0116
264	752400050075	752400050075	Skuodo r. sav. Skuodo sen. Kulai II	11000	Magistralinių dujotiekių ir naftotiekių (produktotiekių) apsaugos zonos (III skyrius, penktasis skirsnis)		Magistralinių dujotiekių ir naftotiekių (produktotiekių) apsaugos zonos (III skyrius, penktasis skirsnis)	0,253
265	752400050306	440005776230	Skuodo r. sav. Skuodo sen. Kulai II	10500	Magistralinių dujotiekių ir naftotiekių (produktotiekių) apsaugos zonos (III skyrius, penktasis skirsnis)	0,24	Magistralinių dujotiekių ir naftotiekių (produktotiekių) apsaugos zonos (III skyrius, penktasis skirsnis)	0,243
266	752400050255	440004160329	Skuodo r. sav. Skuodo sen. Kulai II	12500	Magistralinių dujotiekių ir naftotiekių (produktotiekių)	0,28	Magistralinių dujotiekių ir naftotiekių (produktotiekių)	0,2748

Sklypo dalies Nr.	Sklypo kadastro Nr.	Sklypo unikalus Nr.	Adresas	Sklypo plotas, kv. m	Esamos (įregistruotos) apsaugos zonos pavadinimas	Esamos apsaugos zonos įregistruotas plotas, ha	Plane nustatomos apsaugos zonos pavadinimas	Nustatomas ar tikslinamas apsaugos zonos plotas, ha
					apsaugos zonos (III skyrius, penktasis skirsnis)		apsaugos zonos (III skyrius, penktasis skirsnis)	
267	752400050085	752400050085	Skuodo r. sav. Skuodo sen. Kulai II	40700	Magistralinių dujotiekių ir naftotiekių (produktotiekių) apsaugos zonos (III skyrius, penktasis skirsnis)	0,8	Magistralinių dujotiekių ir naftotiekių (produktotiekių) apsaugos zonos (III skyrius, penktasis skirsnis)	0,816
268	752400050021	752400050021	Skuodo r. sav. Skuodo sen. Kulai II	87400	Magistralinių dujotiekių ir naftotiekių (produktotiekių) apsaugos zonos (III skyrius, penktasis skirsnis)	1,06	Magistralinių dujotiekių ir naftotiekių (produktotiekių) apsaugos zonos (III skyrius, penktasis skirsnis)	1,0061
269	752400050517	440038771885	Skuodo r. sav. Skuodo sen. Kulai II	21876	Magistralinių dujotiekių ir naftotiekių (produktotiekių) apsaugos zonos (III skyrius, penktasis skirsnis)	0,4647	Magistralinių dujotiekių ir naftotiekių (produktotiekių) apsaugos zonos (III skyrius, penktasis skirsnis)	0,4647
270	752400010192	440004026397	Skuodo r. sav. Skuodo sen. Kulai II	17500	Magistralinių dujotiekių ir naftotiekių (produktotiekių) apsaugos zonos (III skyrius, penktasis skirsnis)	0,36	Magistralinių dujotiekių ir naftotiekių (produktotiekių) apsaugos zonos (III skyrius, penktasis skirsnis)	0,3713
271	752400010128	752400010128	Skuodo r. sav. Skuodo sen. Kulai II	13000	Magistralinių dujotiekių ir naftotiekių (produktotiekių) apsaugos zonos (III skyrius, penktasis skirsnis)	0,72	Magistralinių dujotiekių ir naftotiekių (produktotiekių) apsaugos zonos (III skyrius, penktasis skirsnis)	0,3105
272	752400010083	752400010083	Skuodo r. sav. Skuodo sen. Kulai II	46400	Magistralinių dujotiekių ir naftotiekių (produktotiekių) apsaugos zonos (III skyrius, penktasis skirsnis)	1,2	Magistralinių dujotiekių ir naftotiekių (produktotiekių) apsaugos zonos (III skyrius, penktasis skirsnis)	1,1783
273	752400010015	752400010015	Skuodo r. sav. Skuodo sen. Kulai II	50000	Magistralinių dujotiekių ir naftotiekių (produktotiekių) apsaugos zonos (III skyrius, penktasis skirsnis)	0,68	Magistralinių dujotiekių ir naftotiekių (produktotiekių) apsaugos zonos (III skyrius, penktasis skirsnis)	0,7422
274	752400010012	752400010012	Skuodo r. sav. Skuodo sen. Kulai II	30500	Magistralinių dujotiekių ir naftotiekių (produktotiekių) apsaugos zonos (III skyrius, penktasis skirsnis)	0,35	Magistralinių dujotiekių ir naftotiekių (produktotiekių) apsaugos zonos (III skyrius, penktasis skirsnis)	0,3557
275	752400010088	752400010088	Skuodo r. sav. Skuodo sen. Kulai II	61700	Magistralinių dujotiekių ir naftotiekių (produktotiekių) apsaugos zonos (III skyrius, penktasis skirsnis)	0,5	Magistralinių dujotiekių ir naftotiekių (produktotiekių) apsaugos zonos (III skyrius, penktasis skirsnis)	0,2994

Sklypo dalies Nr.	Sklypo kadastro Nr.	Sklypo unikalus Nr.	Adresas	Sklypo plotas, kv. m	Esamos (įregistruotos) apsaugos zonos pavadinimas	Esamos apsaugos zonos įregistruotas plotas, ha	Plane nustatomos apsaugos zonos pavadinimas	Nustatomas ar tikslinamas apsaugos zonos plotas, ha
276	752400010206	440004297116	Skuodo r. sav. Skuodo sen. Kulai II	22400	Magistralinių dujotiekių ir naftotiekių (produktotiekių) apsaugos zonos (III skyrius, penktasis skirsnis)	0,28	Magistralinių dujotiekių ir naftotiekių (produktotiekių) apsaugos zonos (III skyrius, penktasis skirsnis)	0,2871
277	752400010208	440004443058	Skuodo r. sav. Skuodo sen. Kulai II	28000	Magistralinių dujotiekių ir naftotiekių (produktotiekių) apsaugos zonos (III skyrius, penktasis skirsnis)	0,4	Magistralinių dujotiekių ir naftotiekių (produktotiekių) apsaugos zonos (III skyrius, penktasis skirsnis)	0,3994
278	752400010096	752400010096	Skuodo r. sav. Skuodo sen. Kulai II	60000	Magistralinių dujotiekių ir naftotiekių (produktotiekių) apsaugos zonos (III skyrius, penktasis skirsnis)		Magistralinių dujotiekių ir naftotiekių (produktotiekių) apsaugos zonos (III skyrius, penktasis skirsnis)	0,8182
279	752400010111	752400010111	Skuodo r. sav. Skuodo sen. Kulai II	92800	-		Magistralinių dujotiekių ir naftotiekių (produktotiekių) apsaugos zonos (III skyrius, penktasis skirsnis)	0,4847
280	752400010095	752400010095	Skuodo r. sav. Skuodo sen. Kulai II	30000	Magistralinių dujotiekių ir naftotiekių (produktotiekių) apsaugos zonos (III skyrius, penktasis skirsnis)		Magistralinių dujotiekių ir naftotiekių (produktotiekių) apsaugos zonos (III skyrius, penktasis skirsnis)	0,236
281	752400010165	752400010165	Skuodo r. sav. Skuodo sen. Kulai II	81500	Magistralinių dujotiekių ir naftotiekių (produktotiekių) apsaugos zonos (III skyrius, penktasis skirsnis)	0,18	Magistralinių dujotiekių ir naftotiekių (produktotiekių) apsaugos zonos (III skyrius, penktasis skirsnis)	0,2424
282	752400010212	440004459664	Skuodo r. sav. Skuodo sen. Kulai II	26000	Magistralinių dujotiekių ir naftotiekių (produktotiekių) apsaugos zonos (III skyrius, penktasis skirsnis)	0,3	Magistralinių dujotiekių ir naftotiekių (produktotiekių) apsaugos zonos (III skyrius, penktasis skirsnis)	0,3713
283	752400010068	752400010068	Skuodo r. sav. Skuodo sen. Gurstiškė	29000	Magistralinių dujotiekių ir naftotiekių (produktotiekių) apsaugos zonos (III skyrius, penktasis skirsnis)	0,6	Magistralinių dujotiekių ir naftotiekių (produktotiekių) apsaugos zonos (III skyrius, penktasis skirsnis)	0,733
284	752400010069	440048899067	Skuodo r. sav. Skuodo sen. Gurstiškė	9031	Magistralinių dujotiekių ir naftotiekių (produktotiekių) apsaugos zonos (III skyrius, penktasis skirsnis)	0,2957	Magistralinių dujotiekių ir naftotiekių (produktotiekių) apsaugos zonos (III skyrius, penktasis skirsnis)	0,2943
285	752400010100	752400010100	Skuodo r. sav. Skuodo sen. Gurstiškė	4600	Magistralinių dujotiekių ir naftotiekių (produktotiekių)		Magistralinių dujotiekių ir naftotiekių (produktotiekių)	0,1763

Sklypo dalies Nr.	Sklypo kadastro Nr.	Sklypo unikalus Nr.	Adresas	Sklypo plotas, kv. m	Esamos (įregistruotos) apsaugos zonos pavadinimas	Esamos apsaugos zonos įregistruotas plotas, ha	Plane nustatomos apsaugos zonos pavadinimas	Nustatomas ar tikslinamas apsaugos zonos plotas, ha
					apsaugos zonos (III skyrius, penktasis skirsnis)		apsaugos zonos (III skyrius, penktasis skirsnis)	
286	752400010098	752400010098	Skuodo r. sav. Skuodo sen. Gurstiškė	59600	Magistralinių dujotiekių ir naftotiekių (produktotiekių) apsaugos zonos (III skyrius, penktasis skirsnis)		Magistralinių dujotiekių ir naftotiekių (produktotiekių) apsaugos zonos (III skyrius, penktasis skirsnis)	1,5705
287	752400010066	752400010066	Skuodo r. sav. Skuodo sen. Gurstiškė	52000	Magistralinių dujotiekių ir naftotiekių (produktotiekių) apsaugos zonos (III skyrius, penktasis skirsnis)	0,55	Magistralinių dujotiekių ir naftotiekių (produktotiekių) apsaugos zonos (III skyrius, penktasis skirsnis)	0,378
288	752400010023	752400010023	Skuodo r. sav. Skuodo sen. Gurstiškė	28292	Magistralinių dujotiekių ir naftotiekių (produktotiekių) apsaugos zonos (III skyrius, penktasis skirsnis)	0,6341	Magistralinių dujotiekių ir naftotiekių (produktotiekių) apsaugos zonos (III skyrius, penktasis skirsnis)	0,6341
289	752400010244	440006369539	Skuodo r. sav. Skuodo sen. Gurstiškė	26000	-		Magistralinių dujotiekių ir naftotiekių (produktotiekių) apsaugos zonos (III skyrius, penktasis skirsnis)	0,0001
290	752400010024	752400010024	Skuodo r. sav. Skuodo sen. Gurstiškė	117527	Magistralinių dujotiekių ir naftotiekių (produktotiekių) apsaugos zonos (III skyrius, penktasis skirsnis)	2,2006	Magistralinių dujotiekių ir naftotiekių (produktotiekių) apsaugos zonos (III skyrius, penktasis skirsnis)	2,201
291	752470010009	440026857956	Skuodo r. sav. Skuodo sen. Gurstiškė	17678	Magistralinių dujotiekių ir naftotiekių (produktotiekių) apsaugos zonos (III skyrius, penktasis skirsnis)	0,1405	Magistralinių dujotiekių ir naftotiekių (produktotiekių) apsaugos zonos (III skyrius, penktasis skirsnis)	0,0681
292	752400010026	752400010026	Skuodo r. sav. Skuodo sen. Gurstiškė	90000	Magistralinių dujotiekių ir naftotiekių (produktotiekių) apsaugos zonos (III skyrius, penktasis skirsnis)	1,46	Magistralinių dujotiekių ir naftotiekių (produktotiekių) apsaugos zonos (III skyrius, penktasis skirsnis)	1,5316
293	752400010125	752400010125	Skuodo r. sav. Skuodo sen. Gurstiškė	22200	Magistralinių dujotiekių ir naftotiekių (produktotiekių) apsaugos zonos (III skyrius, penktasis skirsnis)	0,0197	Magistralinių dujotiekių ir naftotiekių (produktotiekių) apsaugos zonos (III skyrius, penktasis skirsnis)	0,0197
294	752400010048	752400010048	Skuodo r. sav. Skuodo sen. Gurstiškė	40000	Magistralinių dujotiekių ir naftotiekių (produktotiekių) apsaugos zonos (III skyrius, penktasis skirsnis)	1,2	Magistralinių dujotiekių ir naftotiekių (produktotiekių) apsaugos zonos (III skyrius, penktasis skirsnis)	1,188

Sklypo dalies Nr.	Sklypo kadastro Nr.	Sklypo unikalus Nr.	Adresas	Sklypo plotas, kv. m	Esamos (įregistruotos) apsaugos zonos pavadinimas	Esamos apsaugos zonos įregistruotas plotas, ha	Plane nustatomos apsaugos zonos pavadinimas	Nustatomas ar tikslinamas apsaugos zonos plotas, ha
295	752400010071	752400010071	Skuodo r. sav. Skuodo sen. Kanyzelis	121000	Magistralinių dujotiekių ir naftotiekių (produktotiekių) apsaugos zonos (III skyrius, penktasis skirsnis)	1,9	Magistralinių dujotiekių ir naftotiekių (produktotiekių) apsaugos zonos (III skyrius, penktasis skirsnis)	1,9586
296	752400010073	752400010073	Skuodo r. sav. Skuodo sen. Kanyzelis	126000	Magistralinių dujotiekių ir naftotiekių (produktotiekių) apsaugos zonos (III skyrius, penktasis skirsnis)	1,02	Magistralinių dujotiekių ir naftotiekių (produktotiekių) apsaugos zonos (III skyrius, penktasis skirsnis)	0,3957
297	752400010117	752400010117	Skuodo r. sav. Skuodo sen. Kanyzelis	25400	Magistralinių dujotiekių ir naftotiekių (produktotiekių) apsaugos zonos (III skyrius, penktasis skirsnis)	0,56	Magistralinių dujotiekių ir naftotiekių (produktotiekių) apsaugos zonos (III skyrius, penktasis skirsnis)	0,5977
298	752400010074	752400010074	Skuodo r. sav. Skuodo sen. Kanyzelis	104000	Magistralinių dujotiekių ir naftotiekių (produktotiekių) apsaugos zonos (III skyrius, penktasis skirsnis)	1,26	Magistralinių dujotiekių ir naftotiekių (produktotiekių) apsaugos zonos (III skyrius, penktasis skirsnis)	1,3189
299	752400010054	752400010054	Skuodo r. sav. Skuodo sen. Kanyzelis	40000	Magistralinių dujotiekių ir naftotiekių (produktotiekių) apsaugos zonos (III skyrius, penktasis skirsnis)	0,2414	Magistralinių dujotiekių ir naftotiekių (produktotiekių) apsaugos zonos (III skyrius, penktasis skirsnis)	0,2414
300	752400010233	440005914392	Skuodo r. sav. Skuodo sen. Kanyzelis	21500	Magistralinių dujotiekių ir naftotiekių (produktotiekių) apsaugos zonos (III skyrius, penktasis skirsnis)	0,019	Magistralinių dujotiekių ir naftotiekių (produktotiekių) apsaugos zonos (III skyrius, penktasis skirsnis)	0,019
301	752400010022	440028984856	Skuodo r. sav. Skuodo sen. Kanyzelis	15680	Magistralinių dujotiekių ir naftotiekių (produktotiekių) apsaugos zonos (III skyrius, penktasis skirsnis)	0,069	Magistralinių dujotiekių ir naftotiekių (produktotiekių) apsaugos zonos (III skyrius, penktasis skirsnis)	0,0503
302	752400010052	752400010052	Skuodo r. sav. Skuodo sen. Kanyzelis	47600	Magistralinių dujotiekių ir naftotiekių (produktotiekių) apsaugos zonos (III skyrius, penktasis skirsnis)	0,1167	Magistralinių dujotiekių ir naftotiekių (produktotiekių) apsaugos zonos (III skyrius, penktasis skirsnis)	0,1068
303	752400010078	752400010078	Skuodo r. sav. Skuodo sen. Kanyzelis	57438	Magistralinių dujotiekių ir naftotiekių (produktotiekių) apsaugos zonos (III skyrius, penktasis skirsnis)	1,3536	Magistralinių dujotiekių ir naftotiekių (produktotiekių) apsaugos zonos (III skyrius, penktasis skirsnis)	1,3537
304	752400010051	752400010051	Skuodo r. sav. Skuodo sen. Kanyzelis	86000	Magistralinių dujotiekių ir naftotiekių (produktotiekių)	2,1	Magistralinių dujotiekių ir naftotiekių (produktotiekių)	2,1739

Sklypo dalies Nr.	Sklypo kadastro Nr.	Sklypo unikalus Nr.	Adresas	Sklypo plotas, kv. m	Esamos (įregistruotos) apsaugos zonos pavadinimas	Esamos apsaugos zonos įregistruotas plotas, ha	Plane nustatomos apsaugos zonos pavadinimas	Nustatomas ar tikslinamas apsaugos zonos plotas, ha
					apsaugos zonos (III skyrius, penktasis skirsnis)		apsaugos zonos (III skyrius, penktasis skirsnis)	
305	752400010118	752400010118	Skuodo r. sav. Skuodo sen. Kanyzelis	16000	Magistralinių dujotiekių ir naftotiekių (produktotiekių) apsaugos zonos (III skyrius, penktasis skirsnis)	0,4	Magistralinių dujotiekių ir naftotiekių (produktotiekių) apsaugos zonos (III skyrius, penktasis skirsnis)	0,4224
306	752400010218	440004739720	Skuodo r. sav. Skuodo sen. Kanyzelis	12000	Magistralinių dujotiekių ir naftotiekių (produktotiekių) apsaugos zonos (III skyrius, penktasis skirsnis)	0,26	Magistralinių dujotiekių ir naftotiekių (produktotiekių) apsaugos zonos (III skyrius, penktasis skirsnis)	0,2394
307	752400010120	752400010120	Skuodo r. sav. Skuodo sen. Kanyzelis	3000	Magistralinių dujotiekių ir naftotiekių (produktotiekių) apsaugos zonos (III skyrius, penktasis skirsnis)		Magistralinių dujotiekių ir naftotiekių (produktotiekių) apsaugos zonos (III skyrius, penktasis skirsnis)	0,0643
308	752400010119	752400010119	Skuodo r. sav. Skuodo sen. Kanyzelis	4000	Magistralinių dujotiekių ir naftotiekių (produktotiekių) apsaugos zonos (III skyrius, penktasis skirsnis)		Magistralinių dujotiekių ir naftotiekių (produktotiekių) apsaugos zonos (III skyrius, penktasis skirsnis)	0,056
309	752400010121	752400010121	Skuodo r. sav. Skuodo sen. Kanyzelis	4000	Magistralinių dujotiekių ir naftotiekių (produktotiekių) apsaugos zonos (III skyrius, penktasis skirsnis)	0,04	Magistralinių dujotiekių ir naftotiekių (produktotiekių) apsaugos zonos (III skyrius, penktasis skirsnis)	0,0454
310	752400010186	440003415336	Skuodo r. sav. Skuodo sen. Kanyzelis	5800	Magistralinių dujotiekių ir naftotiekių (produktotiekių) apsaugos zonos (III skyrius, penktasis skirsnis)	0,03	Magistralinių dujotiekių ir naftotiekių (produktotiekių) apsaugos zonos (III skyrius, penktasis skirsnis)	0,014
311	752480010001	440021533017	Skuodo r. sav. Skuodo sen. Kanyzelis	146344	Magistralinių dujotiekių ir naftotiekių (produktotiekių) apsaugos zonos (III skyrius, penktasis skirsnis)	0,9168	Magistralinių dujotiekių ir naftotiekių (produktotiekių) apsaugos zonos (III skyrius, penktasis skirsnis)	0,8069
312	753000020145	753000020145	Skuodo r. sav. Skuodo sen. Kanyzelis	23900	-		Magistralinių dujotiekių ir naftotiekių (produktotiekių) apsaugos zonos (III skyrius, penktasis skirsnis)	0,2109
313	753000020029	753000020029	Skuodo r. sav. Skuodo sen. Narvydžiai	55900	Magistralinių dujotiekių ir naftotiekių (produktotiekių) apsaugos zonos (III skyrius, penktasis skirsnis)	1,26	Magistralinių dujotiekių ir naftotiekių (produktotiekių) apsaugos zonos (III skyrius, penktasis skirsnis)	1,8305

Sklypo dalies Nr.	Sklypo kadastro Nr.	Sklypo unikalus Nr.	Adresas	Sklypo plotas, kv. m	Esamos (įregistruotos) apsaugos zonos pavadinimas	Esamos apsaugos zonos įregistruotas plotas, ha	Plane nustatomos apsaugos zonos pavadinimas	Nustatomas ar tikslinamas apsaugos zonos plotas, ha
314	753000020207	753000020207	Skuodo r. sav. Skuodo sen. Narvydžiai	20000	Magistralinių dujotiekių ir naftotiekių (produktotiekių) apsaugos zonos (III skyrius, penktasis skirsnis)	0,6	Magistralinių dujotiekių ir naftotiekių (produktotiekių) apsaugos zonos (III skyrius, penktasis skirsnis)	0,8121
315	753000020212	753000020212	Skuodo r. sav. Skuodo sen. Narvydžiai	4100	Magistralinių dujotiekių ir naftotiekių (produktotiekių) apsaugos zonos (III skyrius, penktasis skirsnis)	0,11	Magistralinių dujotiekių ir naftotiekių (produktotiekių) apsaugos zonos (III skyrius, penktasis skirsnis)	0,1106
316	753000020037	753000020037	Skuodo r. sav. Skuodo sen. Narvydžiai	16172	Magistralinių dujotiekių ir naftotiekių (produktotiekių) apsaugos zonos (III skyrius, penktasis skirsnis)	0,337	Magistralinių dujotiekių ir naftotiekių (produktotiekių) apsaugos zonos (III skyrius, penktasis skirsnis)	0,337
317	753000020301	440006887958	Skuodo r. sav. Skuodo sen. Narvydžiai	18600	-		Magistralinių dujotiekių ir naftotiekių (produktotiekių) apsaugos zonos (III skyrius, penktasis skirsnis)	0,0049
318	753070010002	440029639118	Skuodo r. sav. Skuodo sen. Narvydžiai	46914	Magistralinių dujotiekių ir naftotiekių (produktotiekių) apsaugos zonos (III skyrius, penktasis skirsnis)	0,1524	Magistralinių dujotiekių ir naftotiekių (produktotiekių) apsaugos zonos (III skyrius, penktasis skirsnis)	0,1544
319	753000020161	753000020161	Skuodo r. sav. Skuodo sen. Narvydžiai	33300	Magistralinių dujotiekių ir naftotiekių (produktotiekių) apsaugos zonos (III skyrius, penktasis skirsnis)	0,96	Magistralinių dujotiekių ir naftotiekių (produktotiekių) apsaugos zonos (III skyrius, penktasis skirsnis)	0,8604
320	753000020158	753000020158	Skuodo r. sav. Skuodo sen. Narvydžiai	2000	Magistralinių dujotiekių ir naftotiekių (produktotiekių) apsaugos zonos (III skyrius, penktasis skirsnis)	0,0486	Magistralinių dujotiekių ir naftotiekių (produktotiekių) apsaugos zonos (III skyrius, penktasis skirsnis)	0,0555
321	753000020133	753000020133	Skuodo r. sav. Skuodo sen. Narvydžiai	550	Magistralinių dujotiekių ir naftotiekių (produktotiekių) apsaugos zonos (III skyrius, penktasis skirsnis)	0,0457	Magistralinių dujotiekių ir naftotiekių (produktotiekių) apsaugos zonos (III skyrius, penktasis skirsnis)	0,0509
322	753000020107	753000020107	Skuodo r. sav. Skuodo sen. Narvydžiai	20200	Magistralinių dujotiekių ir naftotiekių (produktotiekių) apsaugos zonos (III skyrius, penktasis skirsnis)	0,32	Magistralinių dujotiekių ir naftotiekių (produktotiekių) apsaugos zonos (III skyrius, penktasis skirsnis)	0,7035
323	753000020096	753000020096	Skuodo r. sav. Skuodo sen. Narvydžiai	35500	Magistralinių dujotiekių ir naftotiekių (produktotiekių)	0,2	Magistralinių dujotiekių ir naftotiekių (produktotiekių)	0,2105

Sklypo dalies Nr.	Sklypo kadastro Nr.	Sklypo unikalus Nr.	Adresas	Sklypo plotas, kv. m	Esamos (įregistruotos) apsaugos zonos pavadinimas	Esamos apsaugos zonos įregistruotas plotas, ha	Plane nustatomos apsaugos zonos pavadinimas	Nustatomas ar tikslinamas apsaugos zonos plotas, ha
					apsaugos zonos (III skyrius, penktasis skirsnis)		apsaugos zonos (III skyrius, penktasis skirsnis)	
324	753000020211	753000020211	Skuodo r. sav. Skuodo sen. Narvydžiai	10083	Magistralinių dujotiekių ir naftotiekių (produktotiekių) apsaugos zonos (III skyrius, penktasis skirsnis)	0,7592	Magistralinių dujotiekių ir naftotiekių (produktotiekių) apsaugos zonos (III skyrius, penktasis skirsnis)	0,7555
325	753000020218	753000020218	Skuodo r. sav. Skuodo sen. Narvydžiai	5400	Magistralinių dujotiekių ir naftotiekių (produktotiekių) apsaugos zonos (III skyrius, penktasis skirsnis)	0,23	Magistralinių dujotiekių ir naftotiekių (produktotiekių) apsaugos zonos (III skyrius, penktasis skirsnis)	0,2401
326	753000020315	440015762760	Skuodo r. sav. Skuodo sen. Narvydžiai	14981	Magistralinių dujotiekių ir naftotiekių (produktotiekių) apsaugos zonos (III skyrius, penktasis skirsnis)	0,8666	Magistralinių dujotiekių ir naftotiekių (produktotiekių) apsaugos zonos (III skyrius, penktasis skirsnis)	0,8442
327	753000020314	440015762617	Skuodo r. sav. Skuodo sen. Narvydžiai	5767	Magistralinių dujotiekių ir naftotiekių (produktotiekių) apsaugos zonos (III skyrius, penktasis skirsnis)	0,2712	Magistralinių dujotiekių ir naftotiekių (produktotiekių) apsaugos zonos (III skyrius, penktasis skirsnis)	0,2712
328	753000020330	440031869188	Skuodo r. sav. Skuodo sen. Narvydžiai	12336	Magistralinių dujotiekių ir naftotiekių (produktotiekių) apsaugos zonos (III skyrius, penktasis skirsnis)	0,574	Magistralinių dujotiekių ir naftotiekių (produktotiekių) apsaugos zonos (III skyrius, penktasis skirsnis)	0,574
329	753000020249	753000020249	Skuodo r. sav. Skuodo sen. Narvydžiai	18500	Magistralinių dujotiekių ir naftotiekių (produktotiekių) apsaugos zonos (III skyrius, penktasis skirsnis)	0,38	Magistralinių dujotiekių ir naftotiekių (produktotiekių) apsaugos zonos (III skyrius, penktasis skirsnis)	0,4046
330	753000020152	753000020152	Skuodo r. sav. Skuodo sen. Narvydžiai	11900	Magistralinių dujotiekių ir naftotiekių (produktotiekių) apsaugos zonos (III skyrius, penktasis skirsnis)	0,36	Magistralinių dujotiekių ir naftotiekių (produktotiekių) apsaugos zonos (III skyrius, penktasis skirsnis)	0,3953
331	753000020176	753000020176	Skuodo r. sav. Skuodo sen. Narvydžiai	11500	Magistralinių dujotiekių ir naftotiekių (produktotiekių) apsaugos zonos (III skyrius, penktasis skirsnis)	0,5	Magistralinių dujotiekių ir naftotiekių (produktotiekių) apsaugos zonos (III skyrius, penktasis skirsnis)	0,4216
332	753000020193	753000020193	Skuodo r. sav. Skuodo sen. Narvydžiai	6900	Magistralinių dujotiekių ir naftotiekių (produktotiekių) apsaugos zonos (III skyrius, penktasis skirsnis)	0,33	Magistralinių dujotiekių ir naftotiekių (produktotiekių) apsaugos zonos (III skyrius, penktasis skirsnis)	0,2884

Sklypo dalies Nr.	Sklypo kadastro Nr.	Sklypo unikalus Nr.	Adresas	Sklypo plotas, kv. m	Esamos (įregistruotos) apsaugos zonos pavadinimas	Esamos apsaugos zonos įregistruotas plotas, ha	Plane nustatomos apsaugos zonos pavadinimas	Nustatomas ar tikslinamas apsaugos zonos plotas, ha
333	753000020224	753000020224	Skuodo r. sav. Skuodo sen. Narvydžiai	4600	Magistralinių dujotiekių ir naftotiekių (produktotiekių) apsaugos zonos (III skyrius, penktasis skirsnis)		Magistralinių dujotiekių ir naftotiekių (produktotiekių) apsaugos zonos (III skyrius, penktasis skirsnis)	0,106
334	753000020080	753000020080	Skuodo r. sav. Skuodo sen. Narvydžiai	19000	-		Magistralinių dujotiekių ir naftotiekių (produktotiekių) apsaugos zonos (III skyrius, penktasis skirsnis)	0,0014
335	753000020076	753000020076	Skuodo r. sav. Skuodo sen. Narvydžiai	12000	Magistralinių dujotiekių ir naftotiekių (produktotiekių) apsaugos zonos (III skyrius, penktasis skirsnis)	0,07	Magistralinių dujotiekių ir naftotiekių (produktotiekių) apsaugos zonos (III skyrius, penktasis skirsnis)	0,103
336	753000020061	753000020061	Skuodo r. sav. Skuodo sen. Narvydžiai	3000	Magistralinių dujotiekių ir naftotiekių (produktotiekių) apsaugos zonos (III skyrius, penktasis skirsnis)		Magistralinių dujotiekių ir naftotiekių (produktotiekių) apsaugos zonos (III skyrius, penktasis skirsnis)	0,042
337	753000020155	753000020155	Skuodo r. sav. Skuodo sen. Narvydžiai	17200	Magistralinių dujotiekių ir naftotiekių (produktotiekių) apsaugos zonos (III skyrius, penktasis skirsnis)		Magistralinių dujotiekių ir naftotiekių (produktotiekių) apsaugos zonos (III skyrius, penktasis skirsnis)	0,3423
338	753000020278	440003733975	Skuodo r. sav. Skuodo sen. Narvydžiai	12200	Magistralinių dujotiekių ir naftotiekių (produktotiekių) apsaugos zonos (III skyrius, penktasis skirsnis)	0,2	Magistralinių dujotiekių ir naftotiekių (produktotiekių) apsaugos zonos (III skyrius, penktasis skirsnis)	0,174
339	753000020066	753000020066	Skuodo r. sav. Skuodo sen. Narvydžiai	16400	Magistralinių dujotiekių ir naftotiekių (produktotiekių) apsaugos zonos (III skyrius, penktasis skirsnis)	0,22	Magistralinių dujotiekių ir naftotiekių (produktotiekių) apsaugos zonos (III skyrius, penktasis skirsnis)	0,2053
340	753000020276	440003593862	Skuodo r. sav. Skuodo sen. Narvydžiai	11800	Magistralinių dujotiekių ir naftotiekių (produktotiekių) apsaugos zonos (III skyrius, penktasis skirsnis)	0,15	Magistralinių dujotiekių ir naftotiekių (produktotiekių) apsaugos zonos (III skyrius, penktasis skirsnis)	0,152
341	753000020219	753000020219	Skuodo r. sav. Skuodo sen. Narvydžiai	24700	Magistralinių dujotiekių ir naftotiekių (produktotiekių) apsaugos zonos (III skyrius, penktasis skirsnis)	0,32	Magistralinių dujotiekių ir naftotiekių (produktotiekių) apsaugos zonos (III skyrius, penktasis skirsnis)	0,3239
342	753000020090	753000020090	Skuodo r. sav. Skuodo sen. Narvydžiai	12900	Magistralinių dujotiekių ir naftotiekių (produktotiekių)	0,16	Magistralinių dujotiekių ir naftotiekių (produktotiekių)	0,1768

Sklypo dalies Nr.	Sklypo kadastro Nr.	Sklypo unikalus Nr.	Adresas	Sklypo plotas, kv. m	Esamos (įregistruotos) apsaugos zonos pavadinimas	Esamos apsaugos zonos įregistruotas plotas, ha	Plane nustatomos apsaugos zonos pavadinimas	Nustatomas ar tikslinamas apsaugos zonos plotas, ha
					apsaugos zonos (III skyrius, penktasis skirsnis)		apsaugos zonos (III skyrius, penktasis skirsnis)	
343	753000020192	753000020192	Skuodo r. sav. Skuodo sen. Narvydžiai	15800	Magistralinių dujotiekių ir naftotiekių (produktotiekių) apsaugos zonos (III skyrius, penktasis skirsnis)	0,18	Magistralinių dujotiekių ir naftotiekių (produktotiekių) apsaugos zonos (III skyrius, penktasis skirsnis)	0,2058
344	753000020041	753000020041	Skuodo r. sav. Skuodo sen. Narvydžiai	40200	Magistralinių dujotiekių ir naftotiekių (produktotiekių) apsaugos zonos (III skyrius, penktasis skirsnis)		Magistralinių dujotiekių ir naftotiekių (produktotiekių) apsaugos zonos (III skyrius, penktasis skirsnis)	0,5703
345	753000020320	440019541758	Skuodo r. sav. Skuodo sen. Narvydžiai	4964	Magistralinių dujotiekių ir naftotiekių (produktotiekių) apsaugos zonos (III skyrius, penktasis skirsnis)	0,2247	Magistralinių dujotiekių ir naftotiekių (produktotiekių) apsaugos zonos (III skyrius, penktasis skirsnis)	0,2246
346	753000020086	753000020086	Skuodo r. sav. Skuodo sen. Narvydžiai	13300	Magistralinių dujotiekių ir naftotiekių (produktotiekių) apsaugos zonos (III skyrius, penktasis skirsnis)	0,36	Magistralinių dujotiekių ir naftotiekių (produktotiekių) apsaugos zonos (III skyrius, penktasis skirsnis)	0,3938
347	753000020115	753000020115	Skuodo r. sav. Skuodo sen. Narvydžiai	27100	Magistralinių dujotiekių ir naftotiekių (produktotiekių) apsaugos zonos (III skyrius, penktasis skirsnis)	0,87	Magistralinių dujotiekių ir naftotiekių (produktotiekių) apsaugos zonos (III skyrius, penktasis skirsnis)	0,7529
348	753000020087	753000020087	Skuodo r. sav. Skuodo sen. Narvydžiai	11700	Magistralinių dujotiekių ir naftotiekių (produktotiekių) apsaugos zonos (III skyrius, penktasis skirsnis)	0,36	Magistralinių dujotiekių ir naftotiekių (produktotiekių) apsaugos zonos (III skyrius, penktasis skirsnis)	0,266
349	753000020016	753000020016	Skuodo r. sav. Skuodo sen. Narvydžiai	41400	Magistralinių dujotiekių ir naftotiekių (produktotiekių) apsaugos zonos (III skyrius, penktasis skirsnis)	0,897	Magistralinių dujotiekių ir naftotiekių (produktotiekių) apsaugos zonos (III skyrius, penktasis skirsnis)	0,0804
350	753000020051	753000020051	Skuodo r. sav. Skuodo sen. Narvydžiai	16700	Magistralinių dujotiekių ir naftotiekių (produktotiekių) apsaugos zonos (III skyrius, penktasis skirsnis)	0,4	Magistralinių dujotiekių ir naftotiekių (produktotiekių) apsaugos zonos (III skyrius, penktasis skirsnis)	0,2043
351	753000020308	440009361611	Skuodo r. sav. Skuodo sen. Narvydžiai	7400	Magistralinių dujotiekių ir naftotiekių (produktotiekių) apsaugos zonos (III skyrius, penktasis skirsnis)	0,0117	Magistralinių dujotiekių ir naftotiekių (produktotiekių) apsaugos zonos (III skyrius, penktasis skirsnis)	0,0117

Sklypo dalies Nr.	Sklypo kadastro Nr.	Sklypo unikalus Nr.	Adresas	Sklypo plotas, kv. m	Esamos (įregistruotos) apsaugos zonos pavadinimas	Esamos apsaugos zonos įregistruotas plotas, ha	Plane nustatomos apsaugos zonos pavadinimas	Nustatomas ar tikslinamas apsaugos zonos plotas, ha
352	753000020343	440052461646	Skuodo r. sav. Skuodo sen. Narvydžiai	11339	Magistralinių dujotiekių ir naftotiekių (produktotiekių) apsaugos zonos (III skyrius, penktasis skirsnis)	0,1953	Magistralinių dujotiekių ir naftotiekių (produktotiekių) apsaugos zonos (III skyrius, penktasis skirsnis)	0,1909
353	753000020328	440022219849	Skuodo r. sav. Skuodo sen. Narvydžiai	7400	Magistralinių dujotiekių ir naftotiekių (produktotiekių) apsaugos zonos (III skyrius, penktasis skirsnis)	0,15	Magistralinių dujotiekių ir naftotiekių (produktotiekių) apsaugos zonos (III skyrius, penktasis skirsnis)	0,1675
354	753000020101	753000020101	Skuodo r. sav. Skuodo sen. Narvydžiai	40000	Magistralinių dujotiekių ir naftotiekių (produktotiekių) apsaugos zonos (III skyrius, penktasis skirsnis)	1,02	Magistralinių dujotiekių ir naftotiekių (produktotiekių) apsaugos zonos (III skyrius, penktasis skirsnis)	0,9868
355	753000030103	753000030103	Skuodo r. sav. Skuodo sen. Narvydžiai	81400	Magistralinių dujotiekių ir naftotiekių (produktotiekių) apsaugos zonos (III skyrius, penktasis skirsnis)	0,48	Magistralinių dujotiekių ir naftotiekių (produktotiekių) apsaugos zonos (III skyrius, penktasis skirsnis)	0,4793
356	753000030008	753000030008	Skuodo r. sav. Skuodo sen. Narvydžiai	67900	Magistralinių dujotiekių ir naftotiekių (produktotiekių) apsaugos zonos (III skyrius, penktasis skirsnis)	0,26	Magistralinių dujotiekių ir naftotiekių (produktotiekių) apsaugos zonos (III skyrius, penktasis skirsnis)	0,5544
357	753000030012	753000030012	Skuodo r. sav. Skuodo sen. Narvydžiai	42100	Magistralinių dujotiekių ir naftotiekių (produktotiekių) apsaugos zonos (III skyrius, penktasis skirsnis)	0,68	Magistralinių dujotiekių ir naftotiekių (produktotiekių) apsaugos zonos (III skyrius, penktasis skirsnis)	0,5802
358	753000030058	753000030058	Skuodo r. sav. Skuodo sen. Narvydžiai	2773	Magistralinių dujotiekių ir naftotiekių (produktotiekių) apsaugos zonos (III skyrius, penktasis skirsnis)	0,0109	Magistralinių dujotiekių ir naftotiekių (produktotiekių) apsaugos zonos (III skyrius, penktasis skirsnis)	0,0109
359	753000030011	753000030011	Skuodo r. sav. Skuodo sen. Narvydžiai	40000	Magistralinių dujotiekių ir naftotiekių (produktotiekių) apsaugos zonos (III skyrius, penktasis skirsnis)	0,9	Magistralinių dujotiekių ir naftotiekių (produktotiekių) apsaugos zonos (III skyrius, penktasis skirsnis)	0,8772
360	753000030042	753000030042	Skuodo r. sav. Skuodo sen. Narvydžiai	30000	Magistralinių dujotiekių ir naftotiekių (produktotiekių) apsaugos zonos (III skyrius, penktasis skirsnis)	0,07	Magistralinių dujotiekių ir naftotiekių (produktotiekių) apsaugos zonos (III skyrius, penktasis skirsnis)	0,346
361	753000030139	440006461778	Skuodo r. sav. Skuodo sen. Narvydžiai	8800	Magistralinių dujotiekių ir naftotiekių (produktotiekių)	0,01	Magistralinių dujotiekių ir naftotiekių (produktotiekių)	0,0144

Sklypo dalies Nr.	Sklypo kadastro Nr.	Sklypo unikalus Nr.	Adresas	Sklypo plotas, kv. m	Esamos (įregistruotos) apsaugos zonos pavadinimas	Esamos apsaugos zonos įregistruotas plotas, ha	Plane nustatomos apsaugos zonos pavadinimas	Nustatomas ar tikslinamas apsaugos zonos plotas, ha
					apsaugos zonos (III skyrius, penktasis skirsnis)		apsaugos zonos (III skyrius, penktasis skirsnis)	
362	753000030101	753000030101	Skuodo r. sav. Skuodo sen. Narvydžiai	2500	Magistralinių dujotiekių ir naftotiekių (produktotiekių) apsaugos zonos (III skyrius, penktasis skirsnis)	0,047	Magistralinių dujotiekių ir naftotiekių (produktotiekių) apsaugos zonos (III skyrius, penktasis skirsnis)	0,0688
363	753000030015	753000030015	Skuodo r. sav. Skuodo sen. Narvydžiai	121009	Magistralinių dujotiekių ir naftotiekių (produktotiekių) apsaugos zonos (III skyrius, penktasis skirsnis)	0,6345	Magistralinių dujotiekių ir naftotiekių (produktotiekių) apsaugos zonos (III skyrius, penktasis skirsnis)	0,6377
364	753000030057	753000030057	Skuodo r. sav. Skuodo sen. Narvydžiai	24600	Magistralinių dujotiekių ir naftotiekių (produktotiekių) apsaugos zonos (III skyrius, penktasis skirsnis)	1,37	Magistralinių dujotiekių ir naftotiekių (produktotiekių) apsaugos zonos (III skyrius, penktasis skirsnis)	1,1055
365	753000030078	753000030078	Skuodo r. sav. Skuodo sen. Narvydžiai	16400	Magistralinių dujotiekių ir naftotiekių (produktotiekių) apsaugos zonos (III skyrius, penktasis skirsnis)	0,0475	Magistralinių dujotiekių ir naftotiekių (produktotiekių) apsaugos zonos (III skyrius, penktasis skirsnis)	0,0456
366	753000030085	753000030085	Skuodo r. sav. Skuodo sen. Narvydžiai	5600	Magistralinių dujotiekių ir naftotiekių (produktotiekių) apsaugos zonos (III skyrius, penktasis skirsnis)	0,14	Magistralinių dujotiekių ir naftotiekių (produktotiekių) apsaugos zonos (III skyrius, penktasis skirsnis)	0,19
367	753000030116	753000030116	Skuodo r. sav. Skuodo sen. Narvydžiai	46200	Magistralinių dujotiekių ir naftotiekių (produktotiekių) apsaugos zonos (III skyrius, penktasis skirsnis)	0,27	Magistralinių dujotiekių ir naftotiekių (produktotiekių) apsaugos zonos (III skyrius, penktasis skirsnis)	0,5138
368	753000030105	753000030105	Skuodo r. sav. Skuodo sen. Narvydžiai	11400	Magistralinių dujotiekių ir naftotiekių (produktotiekių) apsaugos zonos (III skyrius, penktasis skirsnis)	0,8	Magistralinių dujotiekių ir naftotiekių (produktotiekių) apsaugos zonos (III skyrius, penktasis skirsnis)	0,8934
369	753000030151	440008831216	Skuodo r. sav. Skuodo sen. Narvydžiai	22500	Magistralinių dujotiekių ir naftotiekių (produktotiekių) apsaugos zonos (III skyrius, penktasis skirsnis)	0,14	Magistralinių dujotiekių ir naftotiekių (produktotiekių) apsaugos zonos (III skyrius, penktasis skirsnis)	0,34
370	753000030053	753000030053	Skuodo r. sav. Skuodo sen. Narvydžiai	45100	Magistralinių dujotiekių ir naftotiekių (produktotiekių) apsaugos zonos (III skyrius, penktasis skirsnis)	0,54	Magistralinių dujotiekių ir naftotiekių (produktotiekių) apsaugos zonos (III skyrius, penktasis skirsnis)	0,0747

Sklypo dalies Nr.	Sklypo kadastro Nr.	Sklypo unikalus Nr.	Adresas	Sklypo plotas, kv. m	Esamos (įregistruotos) apsaugos zonos pavadinimas	Esamos apsaugos zonos įregistruotas plotas, ha	Plane nustatomos apsaugos zonos pavadinimas	Nustatomas ar tikslinamas apsaugos zonos plotas, ha
371	753000030107	753000030107	Skuodo r. sav. Skuodo sen. Narvydžiai	51500	Magistralinių dujotiekių ir naftotiekių (produktotiekių) apsaugos zonos (III skyrius, penktasis skirsnis)	0,32	Magistralinių dujotiekių ir naftotiekių (produktotiekių) apsaugos zonos (III skyrius, penktasis skirsnis)	0,3851
372	753070010004	440039605455	Skuodo r. sav.	79182	Magistralinių dujotiekių ir naftotiekių (produktotiekių) apsaugos zonos (III skyrius, penktasis skirsnis)	0,105	Magistralinių dujotiekių ir naftotiekių (produktotiekių) apsaugos zonos (III skyrius, penktasis skirsnis)	0,105
373	753000060053	753000060053	Skuodo r. sav. Skuodo sen. Narvydžiai	33200	Magistralinių dujotiekių ir naftotiekių (produktotiekių) apsaugos zonos (III skyrius, penktasis skirsnis)	1,1	Magistralinių dujotiekių ir naftotiekių (produktotiekių) apsaugos zonos (III skyrius, penktasis skirsnis)	1,1143
374	753000040084	753000040084	Skuodo r. sav. Skuodo sen. Narvydžiai	23500	Magistralinių dujotiekių ir naftotiekių (produktotiekių) apsaugos zonos (III skyrius, penktasis skirsnis)	1,18	Magistralinių dujotiekių ir naftotiekių (produktotiekių) apsaugos zonos (III skyrius, penktasis skirsnis)	1,1793
375	753000040106	753000040106	Skuodo r. sav. Skuodo sen. Narvydžiai	11900	Magistralinių dujotiekių ir naftotiekių (produktotiekių) apsaugos zonos (III skyrius, penktasis skirsnis)	0,0632	Magistralinių dujotiekių ir naftotiekių (produktotiekių) apsaugos zonos (III skyrius, penktasis skirsnis)	0,0632
376	753000040072	753000040072	Skuodo r. sav. Skuodo sen. Narvydžiai	30300	Magistralinių dujotiekių ir naftotiekių (produktotiekių) apsaugos zonos (III skyrius, penktasis skirsnis)	1,2	Magistralinių dujotiekių ir naftotiekių (produktotiekių) apsaugos zonos (III skyrius, penktasis skirsnis)	1,2206
377	753000040174	440004750670	Skuodo r. sav. Skuodo sen. Narvydžiai	5800	Magistralinių dujotiekių ir naftotiekių (produktotiekių) apsaugos zonos (III skyrius, penktasis skirsnis)	0,2	Magistralinių dujotiekių ir naftotiekių (produktotiekių) apsaugos zonos (III skyrius, penktasis skirsnis)	0,1923
378	753000040202	440023003918	Skuodo r. sav. Skuodo sen. Narvydžiai	9033	Magistralinių dujotiekių ir naftotiekių (produktotiekių) apsaugos zonos (III skyrius, penktasis skirsnis)	0,3269	Magistralinių dujotiekių ir naftotiekių (produktotiekių) apsaugos zonos (III skyrius, penktasis skirsnis)	0,3269
379	753000040191	440015626403	Skuodo r. sav. Skuodo sen. Narvydžiai	7900	Magistralinių dujotiekių ir naftotiekių (produktotiekių) apsaugos zonos (III skyrius, penktasis skirsnis)	0,11	Magistralinių dujotiekių ir naftotiekių (produktotiekių) apsaugos zonos (III skyrius, penktasis skirsnis)	0,1154
380	753000040139	753000040139	Skuodo r. sav. Skuodo sen. Narvydžiai	10300	Magistralinių dujotiekių ir naftotiekių (produktotiekių)	0,3	Magistralinių dujotiekių ir naftotiekių (produktotiekių)	0,323

Sklypo dalies Nr.	Sklypo kadastro Nr.	Sklypo unikalus Nr.	Adresas	Sklypo plotas, kv. m	Esamos (įregistruotos) apsaugos zonos pavadinimas	Esamos apsaugos zonos įregistruotas plotas, ha	Plane nustatomos apsaugos zonos pavadinimas	Nustatomas ar tikslinamas apsaugos zonos plotas, ha
					apsaugos zonos (III skyrius, penktasis skirsnis)		apsaugos zonos (III skyrius, penktasis skirsnis)	
381	753000040092	753000040092	Skuodo r. sav. Skuodo sen. Narvydžiai	46300	Magistralinių dujotiekių ir naftotiekių (produktotiekių) apsaugos zonos (III skyrius, penktasis skirsnis)		Magistralinių dujotiekių ir naftotiekių (produktotiekių) apsaugos zonos (III skyrius, penktasis skirsnis)	0,9928
382	753000040058	753000040058	Skuodo r. sav. Skuodo sen. Narvydžiai	66300	Magistralinių dujotiekių ir naftotiekių (produktotiekių) apsaugos zonos (III skyrius, penktasis skirsnis)		Magistralinių dujotiekių ir naftotiekių (produktotiekių) apsaugos zonos (III skyrius, penktasis skirsnis)	0,4266
383	753000040213	440058700346	Skuodo r. sav. Skuodo sen. Trūbakiai	21898	Magistralinių dujotiekių ir naftotiekių (produktotiekių) apsaugos zonos (III skyrius, penktasis skirsnis)	0,5965	Magistralinių dujotiekių ir naftotiekių (produktotiekių) apsaugos zonos (III skyrius, penktasis skirsnis)	0,5985
384	753000040060	753000040060	Skuodo r. sav. Skuodo sen. Narvydžiai	66308	Magistralinių dujotiekių ir naftotiekių (produktotiekių) apsaugos zonos (III skyrius, penktasis skirsnis)	0,0629	Magistralinių dujotiekių ir naftotiekių (produktotiekių) apsaugos zonos (III skyrius, penktasis skirsnis)	0,0593
385	753000040212	440058700379	Skuodo r. sav. Skuodo sen. Trūbakiai	12776	Magistralinių dujotiekių ir naftotiekių (produktotiekių) apsaugos zonos (III skyrius, penktasis skirsnis)	0,3152	Magistralinių dujotiekių ir naftotiekių (produktotiekių) apsaugos zonos (III skyrius, penktasis skirsnis)	0,317
386	753000040128	753000040128	Skuodo r. sav. Skuodo sen. Trūbakiai	83700	Magistralinių dujotiekių ir naftotiekių (produktotiekių) apsaugos zonos (III skyrius, penktasis skirsnis)	1,2	Magistralinių dujotiekių ir naftotiekių (produktotiekių) apsaugos zonos (III skyrius, penktasis skirsnis)	1,2009
387	753000040048	753000040048	Skuodo r. sav. Skuodo sen. Trūbakiai	126336	Magistralinių dujotiekių ir naftotiekių (produktotiekių) apsaugos zonos (III skyrius, penktasis skirsnis)	1,4647	Magistralinių dujotiekių ir naftotiekių (produktotiekių) apsaugos zonos (III skyrius, penktasis skirsnis)	1,5804
388	753000040001	753000040001	Skuodo r. sav. Skuodo sen. Trūbakiai	96000	Magistralinių dujotiekių ir naftotiekių (produktotiekių) apsaugos zonos (III skyrius, penktasis skirsnis)	2,86	Magistralinių dujotiekių ir naftotiekių (produktotiekių) apsaugos zonos (III skyrius, penktasis skirsnis)	1,3654
389	753000040087	753000040087	Skuodo r. sav. Skuodo sen. Trūbakiai	164000	Magistralinių dujotiekių ir naftotiekių (produktotiekių) apsaugos zonos (III skyrius, penktasis skirsnis)	1,12	Magistralinių dujotiekių ir naftotiekių (produktotiekių) apsaugos zonos (III skyrius, penktasis skirsnis)	1,2872

Sklypo dalies Nr.	Sklypo kadastro Nr.	Sklypo unikalus Nr.	Adresas	Sklypo plotas, kv. m	Esamos (įregistruotos) apsaugos zonos pavadinimas	Esamos apsaugos zonos įregistruotas plotas, ha	Plane nustatomos apsaugos zonos pavadinimas	Nustatomas ar tikslinamas apsaugos zonos plotas, ha
390	753000040171	440003735148	Skuodo r. sav. Skuodo sen. Trūbakiai	15000	Magistralinių dujotiekių ir naftotiekių (produktotiekių) apsaugos zonos (III skyrius, penktasis skirsnis)	0,21	Magistralinių dujotiekių ir naftotiekių (produktotiekių) apsaugos zonos (III skyrius, penktasis skirsnis)	0,2077
391	753000040180	440007697082	Skuodo r. sav. Skuodo sen. Trūbakiai	6500	Magistralinių dujotiekių ir naftotiekių (produktotiekių) apsaugos zonos (III skyrius, penktasis skirsnis)	0,04	Magistralinių dujotiekių ir naftotiekių (produktotiekių) apsaugos zonos (III skyrius, penktasis skirsnis)	0,1003
392	753000040066	753000040066	Skuodo r. sav. Skuodo sen. Trūbakiai	72900	Magistralinių dujotiekių ir naftotiekių (produktotiekių) apsaugos zonos (III skyrius, penktasis skirsnis)	0,5	Magistralinių dujotiekių ir naftotiekių (produktotiekių) apsaugos zonos (III skyrius, penktasis skirsnis)	0,5101
393	753000040111	753000040111	Skuodo r. sav. Skuodo sen. Trūbakiai	45000	Magistralinių dujotiekių ir naftotiekių (produktotiekių) apsaugos zonos (III skyrius, penktasis skirsnis)	0,48	Magistralinių dujotiekių ir naftotiekių (produktotiekių) apsaugos zonos (III skyrius, penktasis skirsnis)	0,4716
394	753000040052	753000040052	Skuodo r. sav. Skuodo sen. Trūbakiai	33300	Magistralinių dujotiekių ir naftotiekių (produktotiekių) apsaugos zonos (III skyrius, penktasis skirsnis)		Magistralinių dujotiekių ir naftotiekių (produktotiekių) apsaugos zonos (III skyrius, penktasis skirsnis)	0,5291
395	753000040188	440009162707	Skuodo r. sav. Skuodo sen. Trūbakiai	12000	Magistralinių dujotiekių ir naftotiekių (produktotiekių) apsaugos zonos (III skyrius, penktasis skirsnis)	0,26	Magistralinių dujotiekių ir naftotiekių (produktotiekių) apsaugos zonos (III skyrius, penktasis skirsnis)	0,1377
396	753000040002	753000040002	Skuodo r. sav. Skuodo sen. Trūbakiai	110000	Magistralinių dujotiekių ir naftotiekių (produktotiekių) apsaugos zonos (III skyrius, penktasis skirsnis)	3,54	Magistralinių dujotiekių ir naftotiekių (produktotiekių) apsaugos zonos (III skyrius, penktasis skirsnis)	3,2121
397	750100010001	750100010001	Skuodo r. sav. Skuodo sen. Trūbakiai	13000	Magistralinių dujotiekių ir naftotiekių (produktotiekių) apsaugos zonos (III skyrius, penktasis skirsnis)	0,4	Magistralinių dujotiekių ir naftotiekių (produktotiekių) apsaugos zonos (III skyrius, penktasis skirsnis)	0,3362
398	750100010267	440001441476	Skuodo r. sav. Aleksandrijos sen. Klaišiai	32800	Magistralinių dujotiekių ir naftotiekių (produktotiekių) apsaugos zonos (III skyrius, penktasis skirsnis)	0,69	Magistralinių dujotiekių ir naftotiekių (produktotiekių) apsaugos zonos (III skyrius, penktasis skirsnis)	0,6365
399	750100010397	440054714375	Skuodo r. sav. Aleksandrijos sen. Klaišiai	131812	Magistralinių dujotiekių ir naftotiekių (produktotiekių)	0,7734	Magistralinių dujotiekių ir naftotiekių (produktotiekių)	0,7718

Sklypo dalies Nr.	Sklypo kadastro Nr.	Sklypo unikalus Nr.	Adresas	Sklypo plotas, kv. m	Esamos (įregistruotos) apsaugos zonos pavadinimas	Esamos apsaugos zonos įregistruotas plotas, ha	Plane nustatomos apsaugos zonos pavadinimas	Nustatomas ar tikslinamas apsaugos zonos plotas, ha
					apsaugos zonos (III skyrius, penktasis skirsnis)		apsaugos zonos (III skyrius, penktasis skirsnis)	
400	750100010115	750100010115	Skuodo r. sav. Aleksandrijos sen. Klaišiai	16000	Magistralinių dujotiekių ir naftotiekių (produktotiekių) apsaugos zonos (III skyrius, penktasis skirsnis)	0,56	Magistralinių dujotiekių ir naftotiekių (produktotiekių) apsaugos zonos (III skyrius, penktasis skirsnis)	0,5772
401	750100010086	750100010086	Skuodo r. sav. Aleksandrijos sen. Klaišiai	28600	Magistralinių dujotiekių ir naftotiekių (produktotiekių) apsaugos zonos (III skyrius, penktasis skirsnis)	0,4282	Magistralinių dujotiekių ir naftotiekių (produktotiekių) apsaugos zonos (III skyrius, penktasis skirsnis)	0,4282
402	750100010084	750100010084	Skuodo r. sav. Aleksandrijos sen. Klaišiai	28600	Magistralinių dujotiekių ir naftotiekių (produktotiekių) apsaugos zonos (III skyrius, penktasis skirsnis)	1,78	Magistralinių dujotiekių ir naftotiekių (produktotiekių) apsaugos zonos (III skyrius, penktasis skirsnis)	0,178
403	750100010083	750100010083	Skuodo r. sav. Aleksandrijos sen. Klaišiai	10900	Magistralinių dujotiekių ir naftotiekių (produktotiekių) apsaugos zonos (III skyrius, penktasis skirsnis)	0,04	Magistralinių dujotiekių ir naftotiekių (produktotiekių) apsaugos zonos (III skyrius, penktasis skirsnis)	0,0405
404	750100010133	750100010133	Skuodo r. sav. Aleksandrijos sen. Klaišiai	34200	Magistralinių dujotiekių ir naftotiekių (produktotiekių) apsaugos zonos (III skyrius, penktasis skirsnis)		Magistralinių dujotiekių ir naftotiekių (produktotiekių) apsaugos zonos (III skyrius, penktasis skirsnis)	0,7463
405	750100010373	440023500736	Skuodo r. sav. Aleksandrijos sen. Klaišiai	47138	Magistralinių dujotiekių ir naftotiekių (produktotiekių) apsaugos zonos (III skyrius, penktasis skirsnis)	0,955	Magistralinių dujotiekių ir naftotiekių (produktotiekių) apsaugos zonos (III skyrius, penktasis skirsnis)	0,9542
406	750100010048	750100010048	Skuodo r. sav. Aleksandrijos sen. Klaišiai	31800	Magistralinių dujotiekių ir naftotiekių (produktotiekių) apsaugos zonos (III skyrius, penktasis skirsnis)	0,88	Magistralinių dujotiekių ir naftotiekių (produktotiekių) apsaugos zonos (III skyrius, penktasis skirsnis)	0,9243
407	750100010315	440007117377	Skuodo r. sav. Aleksandrijos sen. Klaišiai	15000	Magistralinių dujotiekių ir naftotiekių (produktotiekių) apsaugos zonos (III skyrius, penktasis skirsnis)	0,2	Magistralinių dujotiekių ir naftotiekių (produktotiekių) apsaugos zonos (III skyrius, penktasis skirsnis)	0,4193
408	750100010192	750100010192	Skuodo r. sav. Aleksandrijos sen. Klaišiai	15000	Magistralinių dujotiekių ir naftotiekių (produktotiekių) apsaugos zonos (III skyrius, penktasis skirsnis)	0,13	Magistralinių dujotiekių ir naftotiekių (produktotiekių) apsaugos zonos (III skyrius, penktasis skirsnis)	0,1079

Sklypo dalies Nr.	Sklypo kadastro Nr.	Sklypo unikalus Nr.	Adresas	Sklypo plotas, kv. m	Esamos (įregistruotos) apsaugos zonos pavadinimas	Esamos apsaugos zonos įregistruotas plotas, ha	Plane nustatomos apsaugos zonos pavadinimas	Nustatomas ar tikslinamas apsaugos zonos plotas, ha
409	750100010361	440021391006	Skuodo r. sav. Aleksandrijos sen. Klaišiai	19874	Magistralinių dujotiekių ir naftotiekių (produktotiekių) apsaugos zonos (III skyrius, penktasis skirsnis)	0,1	Magistralinių dujotiekių ir naftotiekių (produktotiekių) apsaugos zonos (III skyrius, penktasis skirsnis)	0,0985
410	750100010170	750100010170	Skuodo r. sav. Aleksandrijos sen. Klaišiai	14800	Magistralinių dujotiekių ir naftotiekių (produktotiekių) apsaugos zonos (III skyrius, penktasis skirsnis)	0,32	Magistralinių dujotiekių ir naftotiekių (produktotiekių) apsaugos zonos (III skyrius, penktasis skirsnis)	0,2822
411	750100010176	750100010176	Skuodo r. sav. Aleksandrijos sen. Klaišiai	11300	Magistralinių dujotiekių ir naftotiekių (produktotiekių) apsaugos zonos (III skyrius, penktasis skirsnis)		Magistralinių dujotiekių ir naftotiekių (produktotiekių) apsaugos zonos (III skyrius, penktasis skirsnis)	0,3387
412	750100010096	750100010096	Skuodo r. sav. Aleksandrijos sen. Klaišiai	34300	Magistralinių dujotiekių ir naftotiekių (produktotiekių) apsaugos zonos (III skyrius, penktasis skirsnis)	0,96	Magistralinių dujotiekių ir naftotiekių (produktotiekių) apsaugos zonos (III skyrius, penktasis skirsnis)	0,9884
413	750100010124	750100010124	Skuodo r. sav. Aleksandrijos sen. Klaišiai	17000	Magistralinių dujotiekių ir naftotiekių (produktotiekių) apsaugos zonos (III skyrius, penktasis skirsnis)		Magistralinių dujotiekių ir naftotiekių (produktotiekių) apsaugos zonos (III skyrius, penktasis skirsnis)	0,4167
414	750100010186	750100010186	Skuodo r. sav. Aleksandrijos sen. Klaišiai	21900	Magistralinių dujotiekių ir naftotiekių (produktotiekių) apsaugos zonos (III skyrius, penktasis skirsnis)	0,6	Magistralinių dujotiekių ir naftotiekių (produktotiekių) apsaugos zonos (III skyrius, penktasis skirsnis)	0,6006
415	750100010235	750100010235	Skuodo r. sav. Aleksandrijos sen. Klaišiai	21200	Magistralinių dujotiekių ir naftotiekių (produktotiekių) apsaugos zonos (III skyrius, penktasis skirsnis)	0,14	Magistralinių dujotiekių ir naftotiekių (produktotiekių) apsaugos zonos (III skyrius, penktasis skirsnis)	0,2066
416	750100010236	750100010236	Skuodo r. sav. Aleksandrijos sen. Klaišiai	17300	-		Magistralinių dujotiekių ir naftotiekių (produktotiekių) apsaugos zonos (III skyrius, penktasis skirsnis)	0,0031
417	750100010187	750100010187	Skuodo r. sav. Aleksandrijos sen. Klaišiai	2400	Magistralinių dujotiekių ir naftotiekių (produktotiekių) apsaugos zonos (III skyrius, penktasis skirsnis)	0,05	Magistralinių dujotiekių ir naftotiekių (produktotiekių) apsaugos zonos (III skyrius, penktasis skirsnis)	0,0471
418	750100010201	750100010201	Skuodo r. sav. Aleksandrijos sen. Klaišiai	62800	Magistralinių dujotiekių ir naftotiekių (produktotiekių)	0,53	Magistralinių dujotiekių ir naftotiekių (produktotiekių)	0,5468

Sklypo dalies Nr.	Sklypo kadastro Nr.	Sklypo unikalus Nr.	Adresas	Sklypo plotas, kv. m	Esamos (įregistruotos) apsaugos zonos pavadinimas	Esamos apsaugos zonos įregistruotas plotas, ha	Plane nustatomos apsaugos zonos pavadinimas	Nustatomas ar tikslinamas apsaugos zonos plotas, ha
					apsaugos zonos (III skyrius, penktasis skirsnis)		apsaugos zonos (III skyrius, penktasis skirsnis)	
419	750100010202	750100010202	Skuodo r. sav. Aleksandrijos sen. Klaišiai	62700	Magistralinių dujotiekių ir naftotiekių (produktotiekių) apsaugos zonos (III skyrius, penktasis skirsnis)	0,29	Magistralinių dujotiekių ir naftotiekių (produktotiekių) apsaugos zonos (III skyrius, penktasis skirsnis)	0,2535
420	750100010042	750100010042	Skuodo r. sav. Aleksandrijos sen. Klaišiai	93800	Magistralinių dujotiekių ir naftotiekių (produktotiekių) apsaugos zonos (III skyrius, penktasis skirsnis)	1,86	Magistralinių dujotiekių ir naftotiekių (produktotiekių) apsaugos zonos (III skyrius, penktasis skirsnis)	0,8064
421	750100010037	750100010037	Skuodo r. sav. Aleksandrijos sen. Klaišiai	134100	Magistralinių dujotiekių ir naftotiekių (produktotiekių) apsaugos zonos (III skyrius, penktasis skirsnis)	0,62	Magistralinių dujotiekių ir naftotiekių (produktotiekių) apsaugos zonos (III skyrius, penktasis skirsnis)	0,8075
422	750100010044	750100010044	Skuodo r. sav. Aleksandrijos sen. Klaišiai	101800	Magistralinių dujotiekių ir naftotiekių (produktotiekių) apsaugos zonos (III skyrius, penktasis skirsnis)	0,76	Magistralinių dujotiekių ir naftotiekių (produktotiekių) apsaugos zonos (III skyrius, penktasis skirsnis)	0,6409
423	750100010094	750100010094	Skuodo r. sav. Aleksandrijos sen. Klaišiai	184400	Magistralinių dujotiekių ir naftotiekių (produktotiekių) apsaugos zonos (III skyrius, penktasis skirsnis)	1,96	Magistralinių dujotiekių ir naftotiekių (produktotiekių) apsaugos zonos (III skyrius, penktasis skirsnis)	1,9505
424	750100010112	750100010112	Skuodo r. sav. Aleksandrijos sen. Klaišiai	16300	Magistralinių dujotiekių ir naftotiekių (produktotiekių) apsaugos zonos (III skyrius, penktasis skirsnis)	1,26	Magistralinių dujotiekių ir naftotiekių (produktotiekių) apsaugos zonos (III skyrius, penktasis skirsnis)	1,2607
425	750100010309	440007106834	Skuodo r. sav. Aleksandrijos sen. Klaišiai	14000	Magistralinių dujotiekių ir naftotiekių (produktotiekių) apsaugos zonos (III skyrius, penktasis skirsnis)	0,0069	Magistralinių dujotiekių ir naftotiekių (produktotiekių) apsaugos zonos (III skyrius, penktasis skirsnis)	0,0069
426	750100010150	750100010150	Skuodo r. sav. Aleksandrijos sen. Klaišiai	13700	Magistralinių dujotiekių ir naftotiekių (produktotiekių) apsaugos zonos (III skyrius, penktasis skirsnis)		Magistralinių dujotiekių ir naftotiekių (produktotiekių) apsaugos zonos (III skyrius, penktasis skirsnis)	0,8542
427	750100010005	750100010005	Skuodo r. sav. Aleksandrijos sen. Klaišiai	36707	Magistralinių dujotiekių ir naftotiekių (produktotiekių) apsaugos zonos (III skyrius, penktasis skirsnis)	0,045	Magistralinių dujotiekių ir naftotiekių (produktotiekių) apsaugos zonos (III skyrius, penktasis skirsnis)	0,0422

Sklypo dalies Nr.	Sklypo kadastro Nr.	Sklypo unikalus Nr.	Adresas	Sklypo plotas, kv. m	Esamos (įregistruotos) apsaugos zonos pavadinimas	Esamos apsaugos zonos įregistruotas plotas, ha	Plane nustatomos apsaugos zonos pavadinimas	Nustatomas ar tikslinamas apsaugos zonos plotas, ha
428	750100010081	750100010081	Skuodo r. sav. Aleksandrijos sen. Klaišiai	44500	Magistralinių dujotiekių ir naftotiekių (produktotiekių) apsaugos zonos (III skyrius, penktasis skirsnis)	0,0817	Magistralinių dujotiekių ir naftotiekių (produktotiekių) apsaugos zonos (III skyrius, penktasis skirsnis)	0,1003
429	750100010146	750100010146	Skuodo r. sav. Aleksandrijos sen. Klaišiai	20000	Magistralinių dujotiekių ir naftotiekių (produktotiekių) apsaugos zonos (III skyrius, penktasis skirsnis)	0,8	Magistralinių dujotiekių ir naftotiekių (produktotiekių) apsaugos zonos (III skyrius, penktasis skirsnis)	0,6071
430	750100010319	440007124827	Skuodo r. sav. Aleksandrijos sen. Klaišiai	4000	Magistralinių dujotiekių ir naftotiekių (produktotiekių) apsaugos zonos (III skyrius, penktasis skirsnis)	0,1	Magistralinių dujotiekių ir naftotiekių (produktotiekių) apsaugos zonos (III skyrius, penktasis skirsnis)	0,2188
431	750100010036	750100010036	Skuodo r. sav. Aleksandrijos sen. Klaišiai	32800	Magistralinių dujotiekių ir naftotiekių (produktotiekių) apsaugos zonos (III skyrius, penktasis skirsnis)	0,2	Magistralinių dujotiekių ir naftotiekių (produktotiekių) apsaugos zonos (III skyrius, penktasis skirsnis)	0,2127
432	750100010318	440007124770	Skuodo r. sav. Aleksandrijos sen. Klaišiai	6700	-		Magistralinių dujotiekių ir naftotiekių (produktotiekių) apsaugos zonos (III skyrius, penktasis skirsnis)	0,0002
433	750100010065	750100010065	Skuodo r. sav. Aleksandrijos sen. Klaišiai	76400	Magistralinių dujotiekių ir naftotiekių (produktotiekių) apsaugos zonos (III skyrius, penktasis skirsnis)	0,86	Magistralinių dujotiekių ir naftotiekių (produktotiekių) apsaugos zonos (III skyrius, penktasis skirsnis)	0,9316
434	750100010149	750100010149	Skuodo r. sav. Aleksandrijos sen. Kivyliai	48300	Magistralinių dujotiekių ir naftotiekių (produktotiekių) apsaugos zonos (III skyrius, penktasis skirsnis)	0,43	Magistralinių dujotiekių ir naftotiekių (produktotiekių) apsaugos zonos (III skyrius, penktasis skirsnis)	0,3785
435	750100010232	750100010232	Skuodo r. sav. Aleksandrijos sen. Kivyliai	45700	Magistralinių dujotiekių ir naftotiekių (produktotiekių) apsaugos zonos (III skyrius, penktasis skirsnis)	0,24	Magistralinių dujotiekių ir naftotiekių (produktotiekių) apsaugos zonos (III skyrius, penktasis skirsnis)	0,2183
436	750100010138	750100010138	Skuodo r. sav. Aleksandrijos sen. Kivyliai	30000	Magistralinių dujotiekių ir naftotiekių (produktotiekių) apsaugos zonos (III skyrius, penktasis skirsnis)	0,43	Magistralinių dujotiekių ir naftotiekių (produktotiekių) apsaugos zonos (III skyrius, penktasis skirsnis)	0,3688
437	750100010185	750100010185	Skuodo r. sav. Aleksandrijos sen. Kivyliai	31000	Magistralinių dujotiekių ir naftotiekių (produktotiekių)	0,64	Magistralinių dujotiekių ir naftotiekių (produktotiekių)	0,6227

Sklypo dalies Nr.	Sklypo kadastro Nr.	Sklypo unikalus Nr.	Adresas	Sklypo plotas, kv. m	Esamos (įregistruotos) apsaugos zonos pavadinimas	Esamos apsaugos zonos įregistruotas plotas, ha	Plane nustatomos apsaugos zonos pavadinimas	Nustatomas ar tikslinamas apsaugos zonos plotas, ha
					apsaugos zonos (III skyrius, penktasis skirsnis)		apsaugos zonos (III skyrius, penktasis skirsnis)	
438	750100010018	750100010018	Skuodo r. sav. Aleksandrijos sen. Kivyliai	101200	Magistralinių dujotiekių ir naftotiekių (produktotiekių) apsaugos zonos (III skyrius, penktasis skirsnis)	0,86	Magistralinių dujotiekių ir naftotiekių (produktotiekių) apsaugos zonos (III skyrius, penktasis skirsnis)	0,9081
439	750100010127	750100010127	Skuodo r. sav. Aleksandrijos sen. Kivyliai	33200	Magistralinių dujotiekių ir naftotiekių (produktotiekių) apsaugos zonos (III skyrius, penktasis skirsnis)	0,0445	Magistralinių dujotiekių ir naftotiekių (produktotiekių) apsaugos zonos (III skyrius, penktasis skirsnis)	0,0446
440	750100010162	750100010162	Skuodo r. sav. Aleksandrijos sen. Kivyliai	45000	Magistralinių dujotiekių ir naftotiekių (produktotiekių) apsaugos zonos (III skyrius, penktasis skirsnis)	1,37	Magistralinių dujotiekių ir naftotiekių (produktotiekių) apsaugos zonos (III skyrius, penktasis skirsnis)	1,3063
441	750100010371	440022799051	Skuodo r. sav. Aleksandrijos sen. Kivyliai	30059	Magistralinių dujotiekių ir naftotiekių (produktotiekių) apsaugos zonos (III skyrius, penktasis skirsnis)	0,4623	Magistralinių dujotiekių ir naftotiekių (produktotiekių) apsaugos zonos (III skyrius, penktasis skirsnis)	0,4623
442	750100010152	750100010152	Skuodo r. sav. Aleksandrijos sen. Kivyliai	20400	Magistralinių dujotiekių ir naftotiekių (produktotiekių) apsaugos zonos (III skyrius, penktasis skirsnis)		Magistralinių dujotiekių ir naftotiekių (produktotiekių) apsaugos zonos (III skyrius, penktasis skirsnis)	0,3144
443	750100010153	750100010153	Skuodo r. sav. Aleksandrijos sen. Kivyliai	41400	Magistralinių dujotiekių ir naftotiekių (produktotiekių) apsaugos zonos (III skyrius, penktasis skirsnis)		Magistralinių dujotiekių ir naftotiekių (produktotiekių) apsaugos zonos (III skyrius, penktasis skirsnis)	0,4156
444	750100010390	440052833811	Skuodo r. sav. Aleksandrijos sen. Kivyliai	72200	Magistralinių dujotiekių ir naftotiekių (produktotiekių) apsaugos zonos (III skyrius, penktasis skirsnis)	0,395	Magistralinių dujotiekių ir naftotiekių (produktotiekių) apsaugos zonos (III skyrius, penktasis skirsnis)	0,3939
445	750100010388	440052068934	Skuodo r. sav. Aleksandrijos sen. Kivyliai	72200	Magistralinių dujotiekių ir naftotiekių (produktotiekių) apsaugos zonos (III skyrius, penktasis skirsnis)	0,397	Magistralinių dujotiekių ir naftotiekių (produktotiekių) apsaugos zonos (III skyrius, penktasis skirsnis)	0,3958
446	750100010126	750100010126	Skuodo r. sav. Aleksandrijos sen. Kivyliai	46500	Magistralinių dujotiekių ir naftotiekių (produktotiekių) apsaugos zonos (III skyrius, penktasis skirsnis)	1,03	Magistralinių dujotiekių ir naftotiekių (produktotiekių) apsaugos zonos (III skyrius, penktasis skirsnis)	0,9825

Sklypo dalies Nr.	Sklypo kadastro Nr.	Sklypo unikalus Nr.	Adresas	Sklypo plotas, kv. m	Esamos (įregistruotos) apsaugos zonos pavadinimas	Esamos apsaugos zonos įregistruotas plotas, ha	Plane nustatomos apsaugos zonos pavadinimas	Nustatomas ar tikslinamas apsaugos zonos plotas, ha
447	750100020094	750100020094	Skuodo r. sav. Aleksandrijos sen. Kivyliai	61000	Magistralinių dujotiekių ir naftotiekių (produktotiekių) apsaugos zonos (III skyrius, penktasis skirsnis)	0,75	Magistralinių dujotiekių ir naftotiekių (produktotiekių) apsaugos zonos (III skyrius, penktasis skirsnis)	0,8313
448	750100020145	750100020145	Skuodo r. sav. Aleksandrijos sen. Klauseikiai	11500	-		Magistralinių dujotiekių ir naftotiekių (produktotiekių) apsaugos zonos (III skyrius, penktasis skirsnis)	0,0004
449	750100020087	750100020087	Skuodo r. sav. Aleksandrijos sen. Klauseikiai	12286	Magistralinių dujotiekių ir naftotiekių (produktotiekių) apsaugos zonos (III skyrius, penktasis skirsnis)	0,0162	Magistralinių dujotiekių ir naftotiekių (produktotiekių) apsaugos zonos (III skyrius, penktasis skirsnis)	0,0162
450	750100020268	440021391120	Skuodo r. sav. Aleksandrijos sen. Kivyliai	34246	Magistralinių dujotiekių ir naftotiekių (produktotiekių) apsaugos zonos (III skyrius, penktasis skirsnis)	0,7132	Magistralinių dujotiekių ir naftotiekių (produktotiekių) apsaugos zonos (III skyrius, penktasis skirsnis)	0,7095
451	750100020269	440021488099	Skuodo r. sav. Aleksandrijos sen. Kivyliai	17200	Magistralinių dujotiekių ir naftotiekių (produktotiekių) apsaugos zonos (III skyrius, penktasis skirsnis)	0,38	Magistralinių dujotiekių ir naftotiekių (produktotiekių) apsaugos zonos (III skyrius, penktasis skirsnis)	0,3893
452	750100020275	440023823807	Skuodo r. sav. Aleksandrijos sen. Kivyliai	20741	Magistralinių dujotiekių ir naftotiekių (produktotiekių) apsaugos zonos (III skyrius, penktasis skirsnis)	0,424	Magistralinių dujotiekių ir naftotiekių (produktotiekių) apsaugos zonos (III skyrius, penktasis skirsnis)	0,4114
453	750100020078	750100020078	Skuodo r. sav. Aleksandrijos sen. Klauseikiai	55100	Magistralinių dujotiekių ir naftotiekių (produktotiekių) apsaugos zonos (III skyrius, penktasis skirsnis)	0,7	Magistralinių dujotiekių ir naftotiekių (produktotiekių) apsaugos zonos (III skyrius, penktasis skirsnis)	0,7506
454	750100020025	750100020025	Skuodo r. sav. Aleksandrijos sen. Klauseikiai	41179	Magistralinių dujotiekių ir naftotiekių (produktotiekių) apsaugos zonos (III skyrius, penktasis skirsnis)	0,7475	Magistralinių dujotiekių ir naftotiekių (produktotiekių) apsaugos zonos (III skyrius, penktasis skirsnis)	0,7439
455	750100020024	750100020024	Skuodo r. sav. Aleksandrijos sen. Klauseikiai	40000	Magistralinių dujotiekių ir naftotiekių (produktotiekių) apsaugos zonos (III skyrius, penktasis skirsnis)	0,01	Magistralinių dujotiekių ir naftotiekių (produktotiekių) apsaugos zonos (III skyrius, penktasis skirsnis)	0,0579
456	750100020010	750100020010	Skuodo r. sav. Aleksandrijos	220000	Magistralinių dujotiekių ir naftotiekių (produktotiekių)	0,9	Magistralinių dujotiekių ir naftotiekių (produktotiekių)	0,8612

Sklypo dalies Nr.	Sklypo kadastro Nr.	Sklypo unikalus Nr.	Adresas	Sklypo plotas, kv. m	Esamos (įregistruotos) apsaugos zonos pavadinimas	Esamos apsaugos zonos įregistruotas plotas, ha	Plane nustatomos apsaugos zonos pavadinimas	Nustatomas ar tikslinamas apsaugos zonos plotas, ha
			sen. Klauseikiai		apsaugos zonos (III skyrius, penktasis skirsnis)		apsaugos zonos (III skyrius, penktasis skirsnis)	
457	750100020093	750100020093	Skuodo r. sav. Aleksandrijos sen. Klauseikiai	57500	Magistralinių dujotiekių ir naftotiekių (produktotiekių) apsaugos zonos (III skyrius, penktasis skirsnis)	0,43	Magistralinių dujotiekių ir naftotiekių (produktotiekių) apsaugos zonos (III skyrius, penktasis skirsnis)	0,7108
458	750100020027	750100020027	Skuodo r. sav. Aleksandrijos sen. Klauseikiai	45000	Magistralinių dujotiekių ir naftotiekių (produktotiekių) apsaugos zonos (III skyrius, penktasis skirsnis)	0,6	Magistralinių dujotiekių ir naftotiekių (produktotiekių) apsaugos zonos (III skyrius, penktasis skirsnis)	0,621
459	750100020040	750100020040	Skuodo r. sav. Aleksandrijos sen. Klauseikiai	73771	Magistralinių dujotiekių ir naftotiekių (produktotiekių) apsaugos zonos (III skyrius, penktasis skirsnis)	0,4959	Magistralinių dujotiekių ir naftotiekių (produktotiekių) apsaugos zonos (III skyrius, penktasis skirsnis)	0,4957
460	750100020029	750100020029	Skuodo r. sav. Aleksandrijos sen. Klauseikiai	71100	Magistralinių dujotiekių ir naftotiekių (produktotiekių) apsaugos zonos (III skyrius, penktasis skirsnis)		Magistralinių dujotiekių ir naftotiekių (produktotiekių) apsaugos zonos (III skyrius, penktasis skirsnis)	0,4796
461	750100020061	440029657192	Skuodo r. sav. Aleksandrijos sen. Klauseikiai	56331	Magistralinių dujotiekių ir naftotiekių (produktotiekių) apsaugos zonos (III skyrius, penktasis skirsnis)	0,371	Magistralinių dujotiekių ir naftotiekių (produktotiekių) apsaugos zonos (III skyrius, penktasis skirsnis)	0,3711
462	750100020008	750100020008	Skuodo r. sav. Aleksandrijos sen. Klauseikiai	52425	Magistralinių dujotiekių ir naftotiekių (produktotiekių) apsaugos zonos (III skyrius, penktasis skirsnis)	0,356	Magistralinių dujotiekių ir naftotiekių (produktotiekių) apsaugos zonos (III skyrius, penktasis skirsnis)	0,3548
463	750100020261	440020947322	Skuodo r. sav. Aleksandrijos sen. Klauseikiai	52956	Magistralinių dujotiekių ir naftotiekių (produktotiekių) apsaugos zonos (III skyrius, penktasis skirsnis)	0,356	Magistralinių dujotiekių ir naftotiekių (produktotiekių) apsaugos zonos (III skyrius, penktasis skirsnis)	0,3558
464	750100020038	750100020038	Skuodo r. sav. Aleksandrijos sen. Klauseikiai	47000	Magistralinių dujotiekių ir naftotiekių (produktotiekių) apsaugos zonos (III skyrius, penktasis skirsnis)	0,4	Magistralinių dujotiekių ir naftotiekių (produktotiekių) apsaugos zonos (III skyrius, penktasis skirsnis)	0,3331
465	750100020001	750100020001	Skuodo r. sav. Aleksandrijos sen. Klauseikiai	30000	Magistralinių dujotiekių ir naftotiekių (produktotiekių) apsaugos zonos (III skyrius, penktasis skirsnis)	0,05	Magistralinių dujotiekių ir naftotiekių (produktotiekių) apsaugos zonos (III skyrius, penktasis skirsnis)	0,025

Sklypo dalies Nr.	Sklypo kadastro Nr.	Sklypo unikalus Nr.	Adresas	Sklypo plotas, kv. m	Esamos (įregistruotos) apsaugos zonos pavadinimas	Esamos apsaugos zonos įregistruotas plotas, ha	Plane nustatomos apsaugos zonos pavadinimas	Nustatomas ar tikslinamas apsaugos zonos plotas, ha
466	750100020140	750100020140	Skuodo r. sav. Aleksandrijos sen. Klauseikiai	43200	Magistralinių dujotiekių ir naftotiekių (produktotiekių) apsaugos zonos (III skyrius, penktasis skirsnis)	0,36	Magistralinių dujotiekių ir naftotiekių (produktotiekių) apsaugos zonos (III skyrius, penktasis skirsnis)	0,3118
467	750100020127	750100020127	Skuodo r. sav. Aleksandrijos sen. Klauseikiai	12000	Magistralinių dujotiekių ir naftotiekių (produktotiekių) apsaugos zonos (III skyrius, penktasis skirsnis)	0,53	Magistralinių dujotiekių ir naftotiekių (produktotiekių) apsaugos zonos (III skyrius, penktasis skirsnis)	0,487
468	750170010003	440052167798	Skuodo r. sav.	18304	Magistralinių dujotiekių ir naftotiekių (produktotiekių) apsaugos zonos (III skyrius, penktasis skirsnis)	0,1809	Magistralinių dujotiekių ir naftotiekių (produktotiekių) apsaugos zonos (III skyrius, penktasis skirsnis)	0,0907
469	750100020044	750100020044	Skuodo r. sav. Aleksandrijos sen. Klauseikiai	45200	Magistralinių dujotiekių ir naftotiekių (produktotiekių) apsaugos zonos (III skyrius, penktasis skirsnis)	1,16	Magistralinių dujotiekių ir naftotiekių (produktotiekių) apsaugos zonos (III skyrius, penktasis skirsnis)	1,1492
470	750100020015	750100020015	Skuodo r. sav. Aleksandrijos sen. Klauseikiai	45000	Magistralinių dujotiekių ir naftotiekių (produktotiekių) apsaugos zonos (III skyrius, penktasis skirsnis)	0,56	Magistralinių dujotiekių ir naftotiekių (produktotiekių) apsaugos zonos (III skyrius, penktasis skirsnis)	0,5812
471	750100020016	750100020016	Skuodo r. sav. Aleksandrijos sen. Klauseikiai	45000	Magistralinių dujotiekių ir naftotiekių (produktotiekių) apsaugos zonos (III skyrius, penktasis skirsnis)	0,66	Magistralinių dujotiekių ir naftotiekių (produktotiekių) apsaugos zonos (III skyrius, penktasis skirsnis)	0,5952
472	750100020017	750100020017	Skuodo r. sav. Aleksandrijos sen. Klauseikiai	45000	Magistralinių dujotiekių ir naftotiekių (produktotiekių) apsaugos zonos (III skyrius, penktasis skirsnis)	0,6	Magistralinių dujotiekių ir naftotiekių (produktotiekių) apsaugos zonos (III skyrius, penktasis skirsnis)	0,5771
473	750100020018	750100020018	Skuodo r. sav. Aleksandrijos sen. Klauseikiai	243000	Magistralinių dujotiekių ir naftotiekių (produktotiekių) apsaugos zonos (III skyrius, penktasis skirsnis)	1,3	Magistralinių dujotiekių ir naftotiekių (produktotiekių) apsaugos zonos (III skyrius, penktasis skirsnis)	1,3441
474	750100020007	750100020007	Skuodo r. sav. Aleksandrijos sen. Klauseikiai	55000	Magistralinių dujotiekių ir naftotiekių (produktotiekių) apsaugos zonos (III skyrius, penktasis skirsnis)	1,2	Magistralinių dujotiekių ir naftotiekių (produktotiekių) apsaugos zonos (III skyrius, penktasis skirsnis)	1,256
475	751600070012	751600070012	Skuodo r. sav. Ylakių sen. Gintalaičiai	55475	Magistralinių dujotiekių ir naftotiekių (produktotiekių)	1,3517	Magistralinių dujotiekių ir naftotiekių (produktotiekių)	1,3522

Sklypo dalies Nr.	Sklypo kadastro Nr.	Sklypo unikalus Nr.	Adresas	Sklypo plotas, kv. m	Esamos (įregistruotos) apsaugos zonos pavadinimas	Esamos apsaugos zonos įregistruotas plotas, ha	Plane nustatomos apsaugos zonos pavadinimas	Nustatomas ar tikslinamas apsaugos zonos plotas, ha
					apsaugos zonos (III skyrius, penktasis skirsnis)		apsaugos zonos (III skyrius, penktasis skirsnis)	
476	751600070500	440054450612	Skuodo r. sav. Ylakių sen. Gintalaičiai	19778	Magistralinių dujotiekių ir naftotiekių (produktotiekių) apsaugos zonos (III skyrius, penktasis skirsnis)	0,6081	Magistralinių dujotiekių ir naftotiekių (produktotiekių) apsaugos zonos (III skyrius, penktasis skirsnis)	0,6081
477	751600070499	440054450452	Skuodo r. sav. Ylakių sen. Gintalaičiai	166157	Magistralinių dujotiekių ir naftotiekių (produktotiekių) apsaugos zonos (III skyrius, penktasis skirsnis)	4,1911	Magistralinių dujotiekių ir naftotiekių (produktotiekių) apsaugos zonos (III skyrius, penktasis skirsnis)	2,1324
478	751600070013	751600070013	Skuodo r. sav. Ylakių sen. Gintalaičiai	118200	Magistralinių dujotiekių ir naftotiekių (produktotiekių) apsaugos zonos (III skyrius, penktasis skirsnis)	1	Magistralinių dujotiekių ir naftotiekių (produktotiekių) apsaugos zonos (III skyrius, penktasis skirsnis)	1,1736
479	751600070015	751600070015	Skuodo r. sav. Ylakių sen. Gintalaičiai	20000	Magistralinių dujotiekių ir naftotiekių (produktotiekių) apsaugos zonos (III skyrius, penktasis skirsnis)	0,0792	Magistralinių dujotiekių ir naftotiekių (produktotiekių) apsaugos zonos (III skyrius, penktasis skirsnis)	0,0779
480	751600070161	751600070161	Skuodo r. sav. Ylakių sen. Gintalaičiai	334300	Magistralinių dujotiekių ir naftotiekių (produktotiekių) apsaugos zonos (III skyrius, penktasis skirsnis)	1,05	Magistralinių dujotiekių ir naftotiekių (produktotiekių) apsaugos zonos (III skyrius, penktasis skirsnis)	2,1051
481	751600070008	751600070008	Skuodo r. sav. Ylakių sen. Gintalaičiai	51900	Magistralinių dujotiekių ir naftotiekių (produktotiekių) apsaugos zonos (III skyrius, penktasis skirsnis)	0,7	Magistralinių dujotiekių ir naftotiekių (produktotiekių) apsaugos zonos (III skyrius, penktasis skirsnis)	0,6299
482	751600070027	751600070027	Skuodo r. sav. Ylakių sen. Gintalaičiai	99700	Magistralinių dujotiekių ir naftotiekių (produktotiekių) apsaugos zonos (III skyrius, penktasis skirsnis)	1,4	Magistralinių dujotiekių ir naftotiekių (produktotiekių) apsaugos zonos (III skyrius, penktasis skirsnis)	1,4591
483	751600070132	751600070132	Skuodo r. sav. Ylakių sen. Gintalaičiai	130000	Magistralinių dujotiekių ir naftotiekių (produktotiekių) apsaugos zonos (III skyrius, penktasis skirsnis)	0,3	Magistralinių dujotiekių ir naftotiekių (produktotiekių) apsaugos zonos (III skyrius, penktasis skirsnis)	0,3282
484	751600070086	751600070086	Skuodo r. sav. Ylakių sen. Gintalaičiai	120000	Magistralinių dujotiekių ir naftotiekių (produktotiekių) apsaugos zonos (III skyrius, penktasis skirsnis)	2,5	Magistralinių dujotiekių ir naftotiekių (produktotiekių) apsaugos zonos (III skyrius, penktasis skirsnis)	1,4984

Sklypo dalies Nr.	Sklypo kadastro Nr.	Sklypo unikalus Nr.	Adresas	Sklypo plotas, kv. m	Esamos (įregistruotos) apsaugos zonos pavadinimas	Esamos apsaugos zonos įregistruotas plotas, ha	Plane nustatomos apsaugos zonos pavadinimas	Nustatomas ar tikslinamas apsaugos zonos plotas, ha
485	751600070484	440050185326	Skuodo r. sav. Ylakių sen. Gintalaičiai	35682	Magistralinių dujotiekių ir naftotiekių (produktotiekių) apsaugos zonos (III skyrius, penktasis skirsnis)	1,6364	Magistralinių dujotiekių ir naftotiekių (produktotiekių) apsaugos zonos (III skyrius, penktasis skirsnis)	0,7126
486	751600070021	440050188488	Skuodo r. sav. Ylakių sen. Gintalaičiai	7850	Magistralinių dujotiekių ir naftotiekių (produktotiekių) apsaugos zonos (III skyrius, penktasis skirsnis)	0,2546	Magistralinių dujotiekių ir naftotiekių (produktotiekių) apsaugos zonos (III skyrius, penktasis skirsnis)	0,2626
487	751600070483	440050189141	Skuodo r. sav. Ylakių sen. Gintalaičiai	4914	Magistralinių dujotiekių ir naftotiekių (produktotiekių) apsaugos zonos (III skyrius, penktasis skirsnis)	0,3822	Magistralinių dujotiekių ir naftotiekių (produktotiekių) apsaugos zonos (III skyrius, penktasis skirsnis)	0,3027
488	751600070482	440050188822	Skuodo r. sav. Ylakių sen. Gintalaičiai	4800	Magistralinių dujotiekių ir naftotiekių (produktotiekių) apsaugos zonos (III skyrius, penktasis skirsnis)	0,0053	Magistralinių dujotiekių ir naftotiekių (produktotiekių) apsaugos zonos (III skyrius, penktasis skirsnis)	0,0055
489	751600070087	751600070087	Skuodo r. sav. Ylakių sen. Gintalaičiai	123500	Magistralinių dujotiekių ir naftotiekių (produktotiekių) apsaugos zonos (III skyrius, penktasis skirsnis)	0,35	Magistralinių dujotiekių ir naftotiekių (produktotiekių) apsaugos zonos (III skyrius, penktasis skirsnis)	0,3919
490	751600070213	751600070213	Skuodo r. sav. Ylakių sen. Gintalaičiai	15000	Magistralinių dujotiekių ir naftotiekių (produktotiekių) apsaugos zonos (III skyrius, penktasis skirsnis)	0,53	Magistralinių dujotiekių ir naftotiekių (produktotiekių) apsaugos zonos (III skyrius, penktasis skirsnis)	0,5019
491	751670010001	440019784559	Skuodo r. sav.	9438	Magistralinių dujotiekių ir naftotiekių (produktotiekių) apsaugos zonos (III skyrius, penktasis skirsnis)	0,0907	Magistralinių dujotiekių ir naftotiekių (produktotiekių) apsaugos zonos (III skyrius, penktasis skirsnis)	0,0919
492	751600010058	751600010058	Skuodo r. sav. Ylakių sen. Stripiniai	148700	Magistralinių dujotiekių ir naftotiekių (produktotiekių) apsaugos zonos (III skyrius, penktasis skirsnis)	1,4696	Magistralinių dujotiekių ir naftotiekių (produktotiekių) apsaugos zonos (III skyrius, penktasis skirsnis)	1,485
493	751600010530	440039644554	Skuodo r. sav. Ylakių sen. Stripiniai	14714	Magistralinių dujotiekių ir naftotiekių (produktotiekių) apsaugos zonos (III skyrius, penktasis skirsnis)	0,0097	Magistralinių dujotiekių ir naftotiekių (produktotiekių) apsaugos zonos (III skyrius, penktasis skirsnis)	0,0023
494	751600010645	440039644598	Skuodo r. sav. Ylakių sen. Stripiniai	42513	Magistralinių dujotiekių ir naftotiekių (produktotiekių)	0,9411	Magistralinių dujotiekių ir naftotiekių (produktotiekių)	0,941

Sklypo dalies Nr.	Sklypo kadastro Nr.	Sklypo unikalus Nr.	Adresas	Sklypo plotas, kv. m	Esamos (įregistruotos) apsaugos zonos pavadinimas	Esamos apsaugos zonos įregistruotas plotas, ha	Plane nustatomos apsaugos zonos pavadinimas	Nustatomas ar tikslinamas apsaugos zonos plotas, ha
					apsaugos zonos (III skyrius, penktasis skirsnis)		apsaugos zonos (III skyrius, penktasis skirsnis)	
495	751600010019	751600010019	Skuodo r. sav. Ylakių sen. Stripiniai	49000	Magistralinių dujotiekių ir naftotiekių (produktotiekių) apsaugos zonos (III skyrius, penktasis skirsnis)		Magistralinių dujotiekių ir naftotiekių (produktotiekių) apsaugos zonos (III skyrius, penktasis skirsnis)	0,6038
496	751600010022	751600010022	Skuodo r. sav. Ylakių sen. Stripiniai	40969	Magistralinių dujotiekių ir naftotiekių (produktotiekių) apsaugos zonos (III skyrius, penktasis skirsnis)	0,56	Magistralinių dujotiekių ir naftotiekių (produktotiekių) apsaugos zonos (III skyrius, penktasis skirsnis)	0,4975
497	751600010020	751600010020	Skuodo r. sav. Ylakių sen. Stripiniai	40665	Magistralinių dujotiekių ir naftotiekių (produktotiekių) apsaugos zonos (III skyrius, penktasis skirsnis)	0,46	Magistralinių dujotiekių ir naftotiekių (produktotiekių) apsaugos zonos (III skyrius, penktasis skirsnis)	0,493
498	751600010049	751600010049	Skuodo r. sav. Ylakių sen. Stripiniai	47093	Magistralinių dujotiekių ir naftotiekių (produktotiekių) apsaugos zonos (III skyrius, penktasis skirsnis)	0,26	Magistralinių dujotiekių ir naftotiekių (produktotiekių) apsaugos zonos (III skyrius, penktasis skirsnis)	0,6466
499	751600010371	440001759684	Skuodo r. sav. Ylakių sen. Stripiniai	47500	Magistralinių dujotiekių ir naftotiekių (produktotiekių) apsaugos zonos (III skyrius, penktasis skirsnis)	0,16	Magistralinių dujotiekių ir naftotiekių (produktotiekių) apsaugos zonos (III skyrius, penktasis skirsnis)	0,175
500	751600010048	751600010048	Skuodo r. sav. Ylakių sen. Stripiniai	122800	Magistralinių dujotiekių ir naftotiekių (produktotiekių) apsaugos zonos (III skyrius, penktasis skirsnis)	0,5	Magistralinių dujotiekių ir naftotiekių (produktotiekių) apsaugos zonos (III skyrius, penktasis skirsnis)	0,6262
501	751600010661	440048202415	Skuodo r. sav. Ylakių sen. Stripiniai	56316	Magistralinių dujotiekių ir naftotiekių (produktotiekių) apsaugos zonos (III skyrius, penktasis skirsnis)	0,996	Magistralinių dujotiekių ir naftotiekių (produktotiekių) apsaugos zonos (III skyrius, penktasis skirsnis)	0,9958
502	751600010045	751600010045	Skuodo r. sav. Ylakių sen. Stripiniai	77069	Magistralinių dujotiekių ir naftotiekių (produktotiekių) apsaugos zonos (III skyrius, penktasis skirsnis)	1,0391	Magistralinių dujotiekių ir naftotiekių (produktotiekių) apsaugos zonos (III skyrius, penktasis skirsnis)	1,053
503	751600010387	440002193331	Skuodo r. sav. Ylakių sen. Stripiniai	12600	Magistralinių dujotiekių ir naftotiekių (produktotiekių) apsaugos zonos (III skyrius, penktasis skirsnis)	0,15	Magistralinių dujotiekių ir naftotiekių (produktotiekių) apsaugos zonos (III skyrius, penktasis skirsnis)	0,1972

Sklypo dalies Nr.	Sklypo kadastro Nr.	Sklypo unikalus Nr.	Adresas	Sklypo plotas, kv. m	Esamos (įregistruotos) apsaugos zonos pavadinimas	Esamos apsaugos zonos įregistruotas plotas, ha	Plane nustatomos apsaugos zonos pavadinimas	Nustatomas ar tikslinamas apsaugos zonos plotas, ha
504	751600010289	751600010289	Skuodo r. sav. Ylakių sen. Stripiniai	9500	Magistralinių dujotiekių ir naftotiekių (produktotiekių) apsaugos zonos (III skyrius, penktasis skirsnis)	0,14	Magistralinių dujotiekių ir naftotiekių (produktotiekių) apsaugos zonos (III skyrius, penktasis skirsnis)	0,1598
505	751600010021	751600010021	Skuodo r. sav. Ylakių sen. Stripiniai	115067	Magistralinių dujotiekių ir naftotiekių (produktotiekių) apsaugos zonos (III skyrius, penktasis skirsnis)	0,0339	Magistralinių dujotiekių ir naftotiekių (produktotiekių) apsaugos zonos (III skyrius, penktasis skirsnis)	0,0339
506	751600010428	440005907388	Skuodo r. sav. Ylakių sen. Stripiniai	45000	Magistralinių dujotiekių ir naftotiekių (produktotiekių) apsaugos zonos (III skyrius, penktasis skirsnis)	1,4079	Magistralinių dujotiekių ir naftotiekių (produktotiekių) apsaugos zonos (III skyrius, penktasis skirsnis)	1,4079
507	751600010388	440002193464	Skuodo r. sav. Ylakių sen. Stripiniai	13100	Magistralinių dujotiekių ir naftotiekių (produktotiekių) apsaugos zonos (III skyrius, penktasis skirsnis)	0,5	Magistralinių dujotiekių ir naftotiekių (produktotiekių) apsaugos zonos (III skyrius, penktasis skirsnis)	0,3684
508	751600010605	440022293536	Skuodo r. sav. Ylakių sen. Stripiniai	8602	Magistralinių dujotiekių ir naftotiekių (produktotiekių) apsaugos zonos (III skyrius, penktasis skirsnis)	0,1267	Magistralinių dujotiekių ir naftotiekių (produktotiekių) apsaugos zonos (III skyrius, penktasis skirsnis)	0,1242
509	751600010516	440015974531	Skuodo r. sav. Ylakių sen. Stripiniai	5900	Magistralinių dujotiekių ir naftotiekių (produktotiekių) apsaugos zonos (III skyrius, penktasis skirsnis)	0,02	Magistralinių dujotiekių ir naftotiekių (produktotiekių) apsaugos zonos (III skyrius, penktasis skirsnis)	0,0119
510	751600010232	751600010232	Skuodo r. sav. Ylakių sen. Stripiniai	29221	Magistralinių dujotiekių ir naftotiekių (produktotiekių) apsaugos zonos (III skyrius, penktasis skirsnis)	0,4221	Magistralinių dujotiekių ir naftotiekių (produktotiekių) apsaugos zonos (III skyrius, penktasis skirsnis)	0,4311
511	751600010548	440017959388	Skuodo r. sav. Ylakių sen. Stripiniai	12000	Magistralinių dujotiekių ir naftotiekių (produktotiekių) apsaugos zonos (III skyrius, penktasis skirsnis)	0,17	Magistralinių dujotiekių ir naftotiekių (produktotiekių) apsaugos zonos (III skyrius, penktasis skirsnis)	0,1549
512	751600010629	440023600804	Skuodo r. sav. Ylakių sen. Stripiniai	22500	Magistralinių dujotiekių ir naftotiekių (produktotiekių) apsaugos zonos (III skyrius, penktasis skirsnis)	0,14	Magistralinių dujotiekių ir naftotiekių (produktotiekių) apsaugos zonos (III skyrius, penktasis skirsnis)	0,2962
513	751600010214	751600010214	Skuodo r. sav. Ylakių sen. Stripiniai	20010	Magistralinių dujotiekių ir naftotiekių (produktotiekių)	0,3194	Magistralinių dujotiekių ir naftotiekių (produktotiekių)	0,3193

Sklypo dalies Nr.	Sklypo kadastro Nr.	Sklypo unikalus Nr.	Adresas	Sklypo plotas, kv. m	Esamos (įregistruotos) apsaugos zonos pavadinimas	Esamos apsaugos zonos įregistruotas plotas, ha	Plane nustatomos apsaugos zonos pavadinimas	Nustatomas ar tikslinamas apsaugos zonos plotas, ha
					apsaugos zonos (III skyrius, penktasis skirsnis)		apsaugos zonos (III skyrius, penktasis skirsnis)	
514	751600010264	440000707415	Skuodo r. sav. Ylakių sen. Stripiniai	11102	Magistralinių dujotiekių ir naftotiekių (produktotiekių) apsaugos zonos (III skyrius, penktasis skirsnis)	0,1924	Magistralinių dujotiekių ir naftotiekių (produktotiekių) apsaugos zonos (III skyrius, penktasis skirsnis)	0,1924
515	751600010534	440016461628	Skuodo r. sav. Ylakių sen. Stripiniai	20700	Magistralinių dujotiekių ir naftotiekių (produktotiekių) apsaugos zonos (III skyrius, penktasis skirsnis)	0,4	Magistralinių dujotiekių ir naftotiekių (produktotiekių) apsaugos zonos (III skyrius, penktasis skirsnis)	0,3545
516	751600010632	440024101324	Skuodo r. sav. Ylakių sen. Stripiniai	7674	Magistralinių dujotiekių ir naftotiekių (produktotiekių) apsaugos zonos (III skyrius, penktasis skirsnis)	0,086	Magistralinių dujotiekių ir naftotiekių (produktotiekių) apsaugos zonos (III skyrius, penktasis skirsnis)	0,081
517	751600010419	440005044702	Skuodo r. sav. Ylakių sen. Stripiniai	28700	Magistralinių dujotiekių ir naftotiekių (produktotiekių) apsaugos zonos (III skyrius, penktasis skirsnis)	0,43	Magistralinių dujotiekių ir naftotiekių (produktotiekių) apsaugos zonos (III skyrius, penktasis skirsnis)	0,4982
518	751600010631	440024101284	Skuodo r. sav. Ylakių sen. Stripiniai	10108	Magistralinių dujotiekių ir naftotiekių (produktotiekių) apsaugos zonos (III skyrius, penktasis skirsnis)	0,187	Magistralinių dujotiekių ir naftotiekių (produktotiekių) apsaugos zonos (III skyrius, penktasis skirsnis)	0,1791
519	751600010655	440046735628	Skuodo r. sav. Ylakių sen. Stripiniai	27261	Magistralinių dujotiekių ir naftotiekių (produktotiekių) apsaugos zonos (III skyrius, penktasis skirsnis)	0,502	Magistralinių dujotiekių ir naftotiekių (produktotiekių) apsaugos zonos (III skyrius, penktasis skirsnis)	0,5022
520	751600010237	751600010237	Skuodo r. sav. Ylakių sen. Ylakiai	23000	Magistralinių dujotiekių ir naftotiekių (produktotiekių) apsaugos zonos (III skyrius, penktasis skirsnis)	0,5	Magistralinių dujotiekių ir naftotiekių (produktotiekių) apsaugos zonos (III skyrius, penktasis skirsnis)	0,5167
521	751600010652	440046604324	Skuodo r. sav. Ylakių sen. Ylakiai	10721	Magistralinių dujotiekių ir naftotiekių (produktotiekių) apsaugos zonos (III skyrius, penktasis skirsnis)	0,1914	Magistralinių dujotiekių ir naftotiekių (produktotiekių) apsaugos zonos (III skyrius, penktasis skirsnis)	0,1908
522	751600010120	751600010120	Skuodo r. sav. Ylakių sen. Ylakiai	44000	Magistralinių dujotiekių ir naftotiekių (produktotiekių) apsaugos zonos (III skyrius, penktasis skirsnis)	0,3027	Magistralinių dujotiekių ir naftotiekių (produktotiekių) apsaugos zonos (III skyrius, penktasis skirsnis)	0,3157

Sklypo dalies Nr.	Sklypo kadastro Nr.	Sklypo unikalus Nr.	Adresas	Sklypo plotas, kv. m	Esamos (įregistruotos) apsaugos zonos pavadinimas	Esamos apsaugos zonos įregistruotas plotas, ha	Plane nustatomos apsaugos zonos pavadinimas	Nustatomas ar tikslinamas apsaugos zonos plotas, ha
523	751600010198	751600010198	Skuodo r. sav. Ylakių sen. Ylakiai	16000	Magistralinių dujotiekių ir naftotiekių (produktotiekių) apsaugos zonos (III skyrius, penktasis skirsnis)	0,45	Magistralinių dujotiekių ir naftotiekių (produktotiekių) apsaugos zonos (III skyrius, penktasis skirsnis)	0,2976
524	751600010197	751600010197	Skuodo r. sav. Ylakių sen. Ylakiai	2500	-		Magistralinių dujotiekių ir naftotiekių (produktotiekių) apsaugos zonos (III skyrius, penktasis skirsnis)	0,0024
525	751600010285	751600010285	Skuodo r. sav. Ylakių sen. Ylakiai	37600	Magistralinių dujotiekių ir naftotiekių (produktotiekių) apsaugos zonos (III skyrius, penktasis skirsnis)	1	Magistralinių dujotiekių ir naftotiekių (produktotiekių) apsaugos zonos (III skyrius, penktasis skirsnis)	0,2892
526	751600010520	440016027844	Skuodo r. sav. Ylakių sen. Ylakiai	16500	Magistralinių dujotiekių ir naftotiekių (produktotiekių) apsaugos zonos (III skyrius, penktasis skirsnis)	0,2886	Magistralinių dujotiekių ir naftotiekių (produktotiekių) apsaugos zonos (III skyrius, penktasis skirsnis)	0,2886
527	751600010223	751600010223	Skuodo r. sav. Ylakių sen. Ylakiai	30600	Magistralinių dujotiekių ir naftotiekių (produktotiekių) apsaugos zonos (III skyrius, penktasis skirsnis)	0,5	Magistralinių dujotiekių ir naftotiekių (produktotiekių) apsaugos zonos (III skyrius, penktasis skirsnis)	0,6441
528	751600010683	440054900780	Skuodo r. sav. Ylakių sen. Ylakiai	9661	Magistralinių dujotiekių ir naftotiekių (produktotiekių) apsaugos zonos (III skyrius, penktasis skirsnis)	0,3482	Magistralinių dujotiekių ir naftotiekių (produktotiekių) apsaugos zonos (III skyrius, penktasis skirsnis)	0,3482
529	751600010398	440003757868	Skuodo r. sav. Ylakių sen. Ylakiai	15000	Magistralinių dujotiekių ir naftotiekių (produktotiekių) apsaugos zonos (III skyrius, penktasis skirsnis)	0,38	Magistralinių dujotiekių ir naftotiekių (produktotiekių) apsaugos zonos (III skyrius, penktasis skirsnis)	0,2734
530	751670010010	440048037754	Skuodo r. sav.	47275	-		Magistralinių dujotiekių ir naftotiekių (produktotiekių) apsaugos zonos (III skyrius, penktasis skirsnis)	0,0982
531	751600020112	751600020112	Skuodo r. sav. Ylakių sen. Girdeniai	18000	Magistralinių dujotiekių ir naftotiekių (produktotiekių) apsaugos zonos (III skyrius, penktasis skirsnis)	0,1732	Magistralinių dujotiekių ir naftotiekių (produktotiekių) apsaugos zonos (III skyrius, penktasis skirsnis)	0,1623
532	751600020189	440014899920	Skuodo r. sav. Ylakių sen. Girdeniai	8000	Magistralinių dujotiekių ir naftotiekių (produktotiekių)	0,3	Magistralinių dujotiekių ir naftotiekių (produktotiekių)	0,3673

Sklypo dalies Nr.	Sklypo kadastro Nr.	Sklypo unikalus Nr.	Adresas	Sklypo plotas, kv. m	Esamos (įregistruotos) apsaugos zonos pavadinimas	Esamos apsaugos zonos įregistruotas plotas, ha	Plane nustatomos apsaugos zonos pavadinimas	Nustatomas ar tikslinamas apsaugos zonos plotas, ha
					apsaugos zonos (III skyrius, penktasis skirsnis)		apsaugos zonos (III skyrius, penktasis skirsnis)	
533	751600020029	751600020029	Skuodo r. sav. Ylakių sen. Girdeniai	50200	Magistralinių dujotiekių ir naftotiekių (produktotiekių) apsaugos zonos (III skyrius, penktasis skirsnis)	0,7	Magistralinių dujotiekių ir naftotiekių (produktotiekių) apsaugos zonos (III skyrius, penktasis skirsnis)	0,4463
534	751600020120	751600020120	Skuodo r. sav. Ylakių sen. Girdeniai	28000	Magistralinių dujotiekių ir naftotiekių (produktotiekių) apsaugos zonos (III skyrius, penktasis skirsnis)	0,1215	Magistralinių dujotiekių ir naftotiekių (produktotiekių) apsaugos zonos (III skyrius, penktasis skirsnis)	0,1207
535	751600020220	440039665700	Skuodo r. sav. Ylakių sen. Girdeniai	7811	Magistralinių dujotiekių ir naftotiekių (produktotiekių) apsaugos zonos (III skyrius, penktasis skirsnis)	0,196	Magistralinių dujotiekių ir naftotiekių (produktotiekių) apsaugos zonos (III skyrius, penktasis skirsnis)	0,1955
536	751600020018	751600020018	Skuodo r. sav. Ylakių sen. Girdeniai	28446	Magistralinių dujotiekių ir naftotiekių (produktotiekių) apsaugos zonos (III skyrius, penktasis skirsnis)	0,718	Magistralinių dujotiekių ir naftotiekių (produktotiekių) apsaugos zonos (III skyrius, penktasis skirsnis)	0,7197
537	751600020048	751600020048	Skuodo r. sav. Ylakių sen. Girdeniai	104500	Magistralinių dujotiekių ir naftotiekių (produktotiekių) apsaugos zonos (III skyrius, penktasis skirsnis)		Magistralinių dujotiekių ir naftotiekių (produktotiekių) apsaugos zonos (III skyrius, penktasis skirsnis)	0,5832
538	751600020104	751600020104	Skuodo r. sav. Ylakių sen. Gedrimai	12917	Magistralinių dujotiekių ir naftotiekių (produktotiekių) apsaugos zonos (III skyrius, penktasis skirsnis)	0,0235	Magistralinių dujotiekių ir naftotiekių (produktotiekių) apsaugos zonos (III skyrius, penktasis skirsnis)	0,0235
539	751600020102	751600020102	Skuodo r. sav. Ylakių sen. Gedrimai	10900	Magistralinių dujotiekių ir naftotiekių (produktotiekių) apsaugos zonos (III skyrius, penktasis skirsnis)	0,0636	Magistralinių dujotiekių ir naftotiekių (produktotiekių) apsaugos zonos (III skyrius, penktasis skirsnis)	0,0857
540	751600020218	440032067928	Skuodo r. sav. Ylakių sen. Gedrimai	17086	Magistralinių dujotiekių ir naftotiekių (produktotiekių) apsaugos zonos (III skyrius, penktasis skirsnis)	0,205	Magistralinių dujotiekių ir naftotiekių (produktotiekių) apsaugos zonos (III skyrius, penktasis skirsnis)	0,2008
541	751600020108	751600020108	Skuodo r. sav. Ylakių sen. Gedrimai	70382	Magistralinių dujotiekių ir naftotiekių (produktotiekių) apsaugos zonos (III skyrius, penktasis skirsnis)	0,9575	Magistralinių dujotiekių ir naftotiekių (produktotiekių) apsaugos zonos (III skyrius, penktasis skirsnis)	0,9575

Sklypo dalies Nr.	Sklypo kadastro Nr.	Sklypo unikalus Nr.	Adresas	Sklypo plotas, kv. m	Esamos (įregistruotos) apsaugos zonos pavadinimas	Esamos apsaugos zonos įregistruotas plotas, ha	Plane nustatomos apsaugos zonos pavadinimas	Nustatomas ar tikslinamas apsaugos zonos plotas, ha
542	751600020076	751600020076	Skuodo r. sav. Ylakių sen. Gedrimai	36000	Magistralinių dujotiekių ir naftotiekių (produktotiekių) apsaugos zonos (III skyrius, penktasis skirsnis)		Magistralinių dujotiekių ir naftotiekių (produktotiekių) apsaugos zonos (III skyrius, penktasis skirsnis)	0,4177
543	751600020054	751600020054	Skuodo r. sav. Ylakių sen. Gedrimai	60500	Magistralinių dujotiekių ir naftotiekių (produktotiekių) apsaugos zonos (III skyrius, penktasis skirsnis)	0,5	Magistralinių dujotiekių ir naftotiekių (produktotiekių) apsaugos zonos (III skyrius, penktasis skirsnis)	0,503
544	751600020027	751600020027	Skuodo r. sav. Ylakių sen. Gedrimai	142500	Magistralinių dujotiekių ir naftotiekių (produktotiekių) apsaugos zonos (III skyrius, penktasis skirsnis)	1	Magistralinių dujotiekių ir naftotiekių (produktotiekių) apsaugos zonos (III skyrius, penktasis skirsnis)	1,3137
545	751600020127	751600020127	Skuodo r. sav. Ylakių sen. Gedrimai	131833	Magistralinių dujotiekių ir naftotiekių (produktotiekių) apsaugos zonos (III skyrius, penktasis skirsnis)	0,8357	Magistralinių dujotiekių ir naftotiekių (produktotiekių) apsaugos zonos (III skyrius, penktasis skirsnis)	0,8357
546	751600020039	751600020039	Skuodo r. sav. Ylakių sen. Gedrimai	14600	Magistralinių dujotiekių ir naftotiekių (produktotiekių) apsaugos zonos (III skyrius, penktasis skirsnis)		Magistralinių dujotiekių ir naftotiekių (produktotiekių) apsaugos zonos (III skyrius, penktasis skirsnis)	0,1856
547	751600020137	440001287614	Skuodo r. sav. Ylakių sen. Gedrimai	17600	Magistralinių dujotiekių ir naftotiekių (produktotiekių) apsaugos zonos (III skyrius, penktasis skirsnis)	0,7	Magistralinių dujotiekių ir naftotiekių (produktotiekių) apsaugos zonos (III skyrius, penktasis skirsnis)	0,6497
548	751600020040	751600020040	Skuodo r. sav. Ylakių sen. Gedrimai	9000	Magistralinių dujotiekių ir naftotiekių (produktotiekių) apsaugos zonos (III skyrius, penktasis skirsnis)		Magistralinių dujotiekių ir naftotiekių (produktotiekių) apsaugos zonos (III skyrius, penktasis skirsnis)	0,0343
549	751600020028	751600020028	Skuodo r. sav. Ylakių sen. Gedrimai	73301	Magistralinių dujotiekių ir naftotiekių (produktotiekių) apsaugos zonos (III skyrius, penktasis skirsnis)	0,7894	Magistralinių dujotiekių ir naftotiekių (produktotiekių) apsaugos zonos (III skyrius, penktasis skirsnis)	0,7908
550	751600020181	440009177699	Skuodo r. sav. Ylakių sen. Gedrimai	7516	Magistralinių dujotiekių ir naftotiekių (produktotiekių) apsaugos zonos (III skyrius, penktasis skirsnis)	0,0524	Magistralinių dujotiekių ir naftotiekių (produktotiekių) apsaugos zonos (III skyrius, penktasis skirsnis)	0,0561
551	751600020101	751600020101	Skuodo r. sav. Ylakių sen. Gedrimai	25796	Magistralinių dujotiekių ir naftotiekių (produktotiekių)	0,958	Magistralinių dujotiekių ir naftotiekių (produktotiekių)	0,9244

Sklypo dalies Nr.	Sklypo kadastro Nr.	Sklypo unikalus Nr.	Adresas	Sklypo plotas, kv. m	Esamos (įregistruotos) apsaugos zonos pavadinimas	Esamos apsaugos zonos įregistruotas plotas, ha	Plane nustatomos apsaugos zonos pavadinimas	Nustatomas ar tikslinamas apsaugos zonos plotas, ha
					apsaugos zonos (III skyrius, penktasis skirsnis)		apsaugos zonos (III skyrius, penktasis skirsnis)	
552	751600020178	440008319688	Skuodo r. sav. Ylakių sen. Gedrimai	66500	Magistralinių dujotiekių ir naftotiekių (produktotiekių) apsaugos zonos (III skyrius, penktasis skirsnis)	1,1563	Magistralinių dujotiekių ir naftotiekių (produktotiekių) apsaugos zonos (III skyrius, penktasis skirsnis)	1,1737
553	751600020006	751600020006	Skuodo r. sav. Ylakių sen. Gedrimai	86000	Magistralinių dujotiekių ir naftotiekių (produktotiekių) apsaugos zonos (III skyrius, penktasis skirsnis)	0,96	Magistralinių dujotiekių ir naftotiekių (produktotiekių) apsaugos zonos (III skyrius, penktasis skirsnis)	1,0886
554	751600020200	440020466173	Skuodo r. sav. Ylakių sen. Gedrimai	13000	-		Magistralinių dujotiekių ir naftotiekių (produktotiekių) apsaugos zonos (III skyrius, penktasis skirsnis)	0,0002
555	751600020100	751600020100	Skuodo r. sav. Ylakių sen. Gedrimai	40131	Magistralinių dujotiekių ir naftotiekių (produktotiekių) apsaugos zonos (III skyrius, penktasis skirsnis)	0,5782	Magistralinių dujotiekių ir naftotiekių (produktotiekių) apsaugos zonos (III skyrius, penktasis skirsnis)	0,5669
556	751600020148	440004446117	Skuodo r. sav. Ylakių sen. Visgaudžiai	24000	Magistralinių dujotiekių ir naftotiekių (produktotiekių) apsaugos zonos (III skyrius, penktasis skirsnis)	0,4	Magistralinių dujotiekių ir naftotiekių (produktotiekių) apsaugos zonos (III skyrius, penktasis skirsnis)	0,4344
557	751600020049	751600020049	Skuodo r. sav. Ylakių sen. Visgaudžiai	81900	Magistralinių dujotiekių ir naftotiekių (produktotiekių) apsaugos zonos (III skyrius, penktasis skirsnis)	0,72	Magistralinių dujotiekių ir naftotiekių (produktotiekių) apsaugos zonos (III skyrius, penktasis skirsnis)	1,065
558	751600020034	751600020034	Skuodo r. sav. Ylakių sen. Visgaudžiai	31100	Magistralinių dujotiekių ir naftotiekių (produktotiekių) apsaugos zonos (III skyrius, penktasis skirsnis)		Magistralinių dujotiekių ir naftotiekių (produktotiekių) apsaugos zonos (III skyrius, penktasis skirsnis)	0,3806
559	751600020154	440004483632	Skuodo r. sav. Ylakių sen. Visgaudžiai	11800	Magistralinių dujotiekių ir naftotiekių (produktotiekių) apsaugos zonos (III skyrius, penktasis skirsnis)	0,37	Magistralinių dujotiekių ir naftotiekių (produktotiekių) apsaugos zonos (III skyrius, penktasis skirsnis)	0,3757
560	751600020007	751600020007	Skuodo r. sav. Ylakių sen. Gedrimai	64000	Magistralinių dujotiekių ir naftotiekių (produktotiekių) apsaugos zonos (III skyrius, penktasis skirsnis)	2,2	Magistralinių dujotiekių ir naftotiekių (produktotiekių) apsaugos zonos (III skyrius, penktasis skirsnis)	2,2366

Sklypo dalies Nr.	Sklypo kadastro Nr.	Sklypo unikalus Nr.	Adresas	Sklypo plotas, kv. m	Esamos (įregistruotos) apsaugos zonos pavadinimas	Esamos apsaugos zonos įregistruotas plotas, ha	Plane nustatomos apsaugos zonos pavadinimas	Nustatomas ar tikslinamas apsaugos zonos plotas, ha
561	751600020012	751600020012	Skuodo r. sav. Ylakių sen. Visgaudžiai	131802	Magistralinių dujotiekių ir naftotiekių (produktotiekių) apsaugos zonos (III skyrius, penktasis skirsnis)	1,2585	Magistralinių dujotiekių ir naftotiekių (produktotiekių) apsaugos zonos (III skyrius, penktasis skirsnis)	1,2473
562	751600020058	751600020058	Skuodo r. sav. Ylakių sen. Visgaudžiai	99600	Magistralinių dujotiekių ir naftotiekių (produktotiekių) apsaugos zonos (III skyrius, penktasis skirsnis)	0,84	Magistralinių dujotiekių ir naftotiekių (produktotiekių) apsaugos zonos (III skyrius, penktasis skirsnis)	0,9113
563	751600020047	751600020047	Skuodo r. sav. Ylakių sen. Visgaudžiai	279777	Magistralinių dujotiekių ir naftotiekių (produktotiekių) apsaugos zonos (III skyrius, penktasis skirsnis)	3,0683	Magistralinių dujotiekių ir naftotiekių (produktotiekių) apsaugos zonos (III skyrius, penktasis skirsnis)	3,0696
564	751600020156	440004483810	Skuodo r. sav. Ylakių sen. Visgaudžiai	26200	Magistralinių dujotiekių ir naftotiekių (produktotiekių) apsaugos zonos (III skyrius, penktasis skirsnis)	0,35	Magistralinių dujotiekių ir naftotiekių (produktotiekių) apsaugos zonos (III skyrius, penktasis skirsnis)	0,1522
565	751600020071	751600020071	Skuodo r. sav. Ylakių sen. Visgaudžiai	69500	Magistralinių dujotiekių ir naftotiekių (produktotiekių) apsaugos zonos (III skyrius, penktasis skirsnis)	0,6	Magistralinių dujotiekių ir naftotiekių (produktotiekių) apsaugos zonos (III skyrius, penktasis skirsnis)	0,0233
566	751600020009	751600020009	Skuodo r. sav. Ylakių sen. Visgaudžiai	174700	Magistralinių dujotiekių ir naftotiekių (produktotiekių) apsaugos zonos (III skyrius, penktasis skirsnis)	1	Magistralinių dujotiekių ir naftotiekių (produktotiekių) apsaugos zonos (III skyrius, penktasis skirsnis)	1,3163
567	750400010162	440008057883	Skuodo r. sav. Ylakių sen. Margininkai	47200	Magistralinių dujotiekių ir naftotiekių (produktotiekių) apsaugos zonos (III skyrius, penktasis skirsnis)	1,18	Magistralinių dujotiekių ir naftotiekių (produktotiekių) apsaugos zonos (III skyrius, penktasis skirsnis)	1,1886
568	750400010161	440007931371	Skuodo r. sav. Ylakių sen. Margininkai	28500	-		Magistralinių dujotiekių ir naftotiekių (produktotiekių) apsaugos zonos (III skyrius, penktasis skirsnis)	0,0007
569	750400010215	440052085168	Skuodo r. sav.	22110	Magistralinių dujotiekių ir naftotiekių (produktotiekių) apsaugos zonos (III skyrius, penktasis skirsnis)	0,1862	Magistralinių dujotiekių ir naftotiekių (produktotiekių) apsaugos zonos (III skyrius, penktasis skirsnis)	0,0904
570	750400010011	750400010011	Skuodo r. sav. Ylakių sen. Margininkai	87500	Magistralinių dujotiekių ir naftotiekių (produktotiekių)	0,8	Magistralinių dujotiekių ir naftotiekių (produktotiekių)	0,938

Sklypo dalies Nr.	Sklypo kadastro Nr.	Sklypo unikalus Nr.	Adresas	Sklypo plotas, kv. m	Esamos (įregistruotos) apsaugos zonos pavadinimas	Esamos apsaugos zonos įregistruotas plotas, ha	Plane nustatomos apsaugos zonos pavadinimas	Nustatomas ar tikslinamas apsaugos zonos plotas, ha
					apsaugos zonos (III skyrius, penktasis skirsnis)		apsaugos zonos (III skyrius, penktasis skirsnis)	
571	750400010014	750400010014	Skuodo r. sav. Ylakių sen. Margininkai	111400	Magistralinių dujotiekių ir naftotiekių (produktotiekių) apsaugos zonos (III skyrius, penktasis skirsnis)		Magistralinių dujotiekių ir naftotiekių (produktotiekių) apsaugos zonos (III skyrius, penktasis skirsnis)	0,3898
572	750400010008	750400010008	Skuodo r. sav. Ylakių sen. Margininkai	20000	Magistralinių dujotiekių ir naftotiekių (produktotiekių) apsaugos zonos (III skyrius, penktasis skirsnis)	1,2	Magistralinių dujotiekių ir naftotiekių (produktotiekių) apsaugos zonos (III skyrius, penktasis skirsnis)	1,1393
573	750400010009	750400010009	Skuodo r. sav. Ylakių sen. Margininkai	24335	Magistralinių dujotiekių ir naftotiekių (produktotiekių) apsaugos zonos (III skyrius, penktasis skirsnis)	0,0004	Magistralinių dujotiekių ir naftotiekių (produktotiekių) apsaugos zonos (III skyrius, penktasis skirsnis)	0,0004
574	750400010111	750400010111	Skuodo r. sav. Ylakių sen. Margininkai	70000	Magistralinių dujotiekių ir naftotiekių (produktotiekių) apsaugos zonos (III skyrius, penktasis skirsnis)	0,5	Magistralinių dujotiekių ir naftotiekių (produktotiekių) apsaugos zonos (III skyrius, penktasis skirsnis)	0,5251
575	750400010110	750400010110	Skuodo r. sav. Ylakių sen. Margininkai	82000	Magistralinių dujotiekių ir naftotiekių (produktotiekių) apsaugos zonos (III skyrius, penktasis skirsnis)	0,57	Magistralinių dujotiekių ir naftotiekių (produktotiekių) apsaugos zonos (III skyrius, penktasis skirsnis)	0,6255
576	750400010223	440056142553	Skuodo r. sav. Ylakių sen. Margininkai	44005	Magistralinių dujotiekių ir naftotiekių (produktotiekių) apsaugos zonos (III skyrius, penktasis skirsnis)	0,6638	Magistralinių dujotiekių ir naftotiekių (produktotiekių) apsaugos zonos (III skyrius, penktasis skirsnis)	0,6726
577	750400010031	750400010031	Skuodo r. sav. Ylakių sen. Margininkai	31800	Magistralinių dujotiekių ir naftotiekių (produktotiekių) apsaugos zonos (III skyrius, penktasis skirsnis)	0,55	Magistralinių dujotiekių ir naftotiekių (produktotiekių) apsaugos zonos (III skyrius, penktasis skirsnis)	0,5851
578	750400010046	750400010046	Skuodo r. sav. Ylakių sen. Margininkai	68900	Magistralinių dujotiekių ir naftotiekių (produktotiekių) apsaugos zonos (III skyrius, penktasis skirsnis)	0,2	Magistralinių dujotiekių ir naftotiekių (produktotiekių) apsaugos zonos (III skyrius, penktasis skirsnis)	0,2571
					Iš viso:	**243,3735**	**Iš viso:**	**261,1451**

Priedas Nr. 2 Laisvos valstybinės žemės plotų, patenkančių į Plane nustatomą apsaugos zoną, sąrašas

Nesuformuoto žemės sklypo Nr.	Seniūnijos ir gyvenamosios vietovės pavadinimas	Nesuformuoto sklypo naudotojo vardas, pavardė/įmonės pavadinimas	Plane nustatomos apsaugos zonos pavadinimas	Nustatomos apsaugos zonos plotas, ha
01	Skuodo r. sav.	Nacionalinė žemės tarnyba prie Žemės ūkio ministerijos	Magistralinių dujotiekių ir naftotiekių (produktotiekių) apsaugos zonos (III skyrius, penktasis skirsnis)	0,0507
02	Skuodo r. sav.	Nacionalinė žemės tarnyba prie Žemės ūkio ministerijos	Magistralinių dujotiekių ir naftotiekių (produktotiekių) apsaugos zonos (III skyrius, penktasis skirsnis)	0,0787
03	Skuodo r. sav.	Nacionalinė žemės tarnyba prie Žemės ūkio ministerijos	Magistralinių dujotiekių ir naftotiekių (produktotiekių) apsaugos zonos (III skyrius, penktasis skirsnis)	0,025
04	Skuodo r. sav.	Nacionalinė žemės tarnyba prie Žemės ūkio ministerijos	Magistralinių dujotiekių ir naftotiekių (produktotiekių) apsaugos zonos (III skyrius, penktasis skirsnis)	0,1587
05	Skuodo r. sav.	Nacionalinė žemės tarnyba prie Žemės ūkio ministerijos	Magistralinių dujotiekių ir naftotiekių (produktotiekių) apsaugos zonos (III skyrius, penktasis skirsnis)	0,1067
06	Skuodo r. sav.	Nacionalinė žemės tarnyba prie Žemės ūkio ministerijos	Magistralinių dujotiekių ir naftotiekių (produktotiekių) apsaugos zonos (III skyrius, penktasis skirsnis)	0,1097
07	Skuodo r. sav.	Nacionalinė žemės tarnyba prie Žemės ūkio ministerijos	Magistralinių dujotiekių ir naftotiekių (produktotiekių) apsaugos zonos (III skyrius, penktasis skirsnis)	0,0329
08	Skuodo r. sav.	Nacionalinė žemės tarnyba prie Žemės ūkio ministerijos	Magistralinių dujotiekių ir naftotiekių (produktotiekių) apsaugos zonos (III skyrius, penktasis skirsnis)	0,1337
09	Skuodo r. sav.	Nacionalinė žemės tarnyba prie Žemės ūkio ministerijos	Magistralinių dujotiekių ir naftotiekių (produktotiekių) apsaugos zonos (III skyrius, penktasis skirsnis)	0,0003
010	Skuodo r. sav.	Nacionalinė žemės tarnyba prie Žemės ūkio ministerijos	Magistralinių dujotiekių ir naftotiekių (produktotiekių) apsaugos zonos (III skyrius, penktasis skirsnis)	0,0526
011	Skuodo r. sav.	Nacionalinė žemės tarnyba prie Žemės ūkio ministerijos	Magistralinių dujotiekių ir naftotiekių (produktotiekių) apsaugos zonos (III skyrius, penktasis skirsnis)	0,0124
012	Skuodo r. sav.	Nacionalinė žemės tarnyba prie Žemės ūkio ministerijos	Magistralinių dujotiekių ir naftotiekių (produktotiekių) apsaugos zonos (III skyrius, penktasis skirsnis)	0,0253
013	Skuodo r. sav.	Nacionalinė žemės tarnyba prie Žemės ūkio ministerijos	Magistralinių dujotiekių ir naftotiekių (produktotiekių) apsaugos zonos (III skyrius, penktasis skirsnis)	0,454
014	Skuodo r. sav.	Nacionalinė žemės tarnyba prie Žemės ūkio ministerijos	Magistralinių dujotiekių ir naftotiekių (produktotiekių) apsaugos zonos (III skyrius, penktasis skirsnis)	0,0561
015	Skuodo r. sav.	Nacionalinė žemės tarnyba prie Žemės ūkio ministerijos	Magistralinių dujotiekių ir naftotiekių (produktotiekių) apsaugos zonos (III skyrius, penktasis skirsnis)	0,0705
016	Skuodo r. sav.	Nacionalinė žemės tarnyba prie Žemės ūkio ministerijos	Magistralinių dujotiekių ir naftotiekių (produktotiekių) apsaugos zonos (III skyrius, penktasis skirsnis)	0,0508
017	Skuodo r. sav.	Nacionalinė žemės tarnyba prie Žemės ūkio ministerijos	Magistralinių dujotiekių ir naftotiekių (produktotiekių) apsaugos zonos (III skyrius, penktasis skirsnis)	0,0742
018	Skuodo r. sav.	Nacionalinė žemės tarnyba prie Žemės ūkio ministerijos	Magistralinių dujotiekių ir naftotiekių (produktotiekių) apsaugos zonos (III skyrius, penktasis skirsnis)	0,0007
019	Skuodo r. sav.	Nacionalinė žemės tarnyba prie Žemės ūkio ministerijos	Magistralinių dujotiekių ir naftotiekių (produktotiekių) apsaugos zonos (III skyrius, penktasis skirsnis)	0,0356

Nesuformuoto žemės sklypo Nr.	Seniūnijos ir gyvenamosios vietovės pavadinimas	Nesuformuoto sklypo naudotojo vardas, pavardė/įmonės pavadinimas	Plane nustatomos apsaugos zonos pavadinimas	Nustatomos apsaugos zonos plotas, ha
020	Skuodo r. sav.	Nacionalinė žemės tarnyba prie Žemės ūkio ministerijos	Magistralinių dujotiekių ir naftotiekių (produktotiekių) apsaugos zonos (III skyrius, penktasis skirsnis)	0,0579
021	Skuodo r. sav.	Nacionalinė žemės tarnyba prie Žemės ūkio ministerijos	Magistralinių dujotiekių ir naftotiekių (produktotiekių) apsaugos zonos (III skyrius, penktasis skirsnis)	0,0197
022	Skuodo r. sav.	Nacionalinė žemės tarnyba prie Žemės ūkio ministerijos	Magistralinių dujotiekių ir naftotiekių (produktotiekių) apsaugos zonos (III skyrius, penktasis skirsnis)	0,0806
023	Skuodo r. sav.	Nacionalinė žemės tarnyba prie Žemės ūkio ministerijos	Magistralinių dujotiekių ir naftotiekių (produktotiekių) apsaugos zonos (III skyrius, penktasis skirsnis)	0,02
024	Skuodo r. sav.	Nacionalinė žemės tarnyba prie Žemės ūkio ministerijos	Magistralinių dujotiekių ir naftotiekių (produktotiekių) apsaugos zonos (III skyrius, penktasis skirsnis)	0,037
025	Skuodo r. sav.	Nacionalinė žemės tarnyba prie Žemės ūkio ministerijos	Magistralinių dujotiekių ir naftotiekių (produktotiekių) apsaugos zonos (III skyrius, penktasis skirsnis)	0,0277
026	Skuodo r. sav.	Nacionalinė žemės tarnyba prie Žemės ūkio ministerijos	Magistralinių dujotiekių ir naftotiekių (produktotiekių) apsaugos zonos (III skyrius, penktasis skirsnis)	0,0136
027	Skuodo r. sav.	Nacionalinė žemės tarnyba prie Žemės ūkio ministerijos	Magistralinių dujotiekių ir naftotiekių (produktotiekių) apsaugos zonos (III skyrius, penktasis skirsnis)	0,022
028	Skuodo r. sav.	Nacionalinė žemės tarnyba prie Žemės ūkio ministerijos	Magistralinių dujotiekių ir naftotiekių (produktotiekių) apsaugos zonos (III skyrius, penktasis skirsnis)	0,0379
029	Skuodo r. sav.	Nacionalinė žemės tarnyba prie Žemės ūkio ministerijos	Magistralinių dujotiekių ir naftotiekių (produktotiekių) apsaugos zonos (III skyrius, penktasis skirsnis)	0,0497
030	Skuodo r. sav.	Nacionalinė žemės tarnyba prie Žemės ūkio ministerijos	Magistralinių dujotiekių ir naftotiekių (produktotiekių) apsaugos zonos (III skyrius, penktasis skirsnis)	0,0713
031	Skuodo r. sav.	Nacionalinė žemės tarnyba prie Žemės ūkio ministerijos	Magistralinių dujotiekių ir naftotiekių (produktotiekių) apsaugos zonos (III skyrius, penktasis skirsnis)	0,0273
032	Skuodo r. sav.	Nacionalinė žemės tarnyba prie Žemės ūkio ministerijos	Magistralinių dujotiekių ir naftotiekių (produktotiekių) apsaugos zonos (III skyrius, penktasis skirsnis)	0,024
033	Skuodo r. sav.	Nacionalinė žemės tarnyba prie Žemės ūkio ministerijos	Magistralinių dujotiekių ir naftotiekių (produktotiekių) apsaugos zonos (III skyrius, penktasis skirsnis)	0,0955
034	Skuodo r. sav.	Nacionalinė žemės tarnyba prie Žemės ūkio ministerijos	Magistralinių dujotiekių ir naftotiekių (produktotiekių) apsaugos zonos (III skyrius, penktasis skirsnis)	0,0301
035	Skuodo r. sav.	Nacionalinė žemės tarnyba prie Žemės ūkio ministerijos	Magistralinių dujotiekių ir naftotiekių (produktotiekių) apsaugos zonos (III skyrius, penktasis skirsnis)	0,0028
036	Skuodo r. sav.	Nacionalinė žemės tarnyba prie Žemės ūkio ministerijos	Magistralinių dujotiekių ir naftotiekių (produktotiekių) apsaugos zonos (III skyrius, penktasis skirsnis)	0,029
037	Skuodo r. sav.	Nacionalinė žemės tarnyba prie Žemės ūkio ministerijos	Magistralinių dujotiekių ir naftotiekių (produktotiekių) apsaugos zonos (III skyrius, penktasis skirsnis)	0,0172
038	Skuodo r. sav.	Nacionalinė žemės tarnyba prie Žemės ūkio ministerijos	Magistralinių dujotiekių ir naftotiekių (produktotiekių) apsaugos zonos (III skyrius, penktasis skirsnis)	0,0282

Nesuformuoto žemės sklypo Nr.	Seniūnijos ir gyvenamosios vietovės pavadinimas	Nesuformuoto sklypo naudotojo vardas, pavardė/įmonės pavadinimas	Plane nustatomos apsaugos zonos pavadinimas	Nustatomos apsaugos zonos plotas, ha
039	Skuodo r. sav.	Nacionalinė žemės tarnyba prie Žemės ūkio ministerijos	Magistralinių dujotiekių ir naftotiekių (produktotiekių) apsaugos zonos (III skyrius, penktasis skirsnis)	0,1087
040	Skuodo r. sav.	Nacionalinė žemės tarnyba prie Žemės ūkio ministerijos	Magistralinių dujotiekių ir naftotiekių (produktotiekių) apsaugos zonos (III skyrius, penktasis skirsnis)	0,1139
041	Skuodo r. sav.	Nacionalinė žemės tarnyba prie Žemės ūkio ministerijos	Magistralinių dujotiekių ir naftotiekių (produktotiekių) apsaugos zonos (III skyrius, penktasis skirsnis)	0,1076
042	Skuodo r. sav.	Nacionalinė žemės tarnyba prie Žemės ūkio ministerijos	Magistralinių dujotiekių ir naftotiekių (produktotiekių) apsaugos zonos (III skyrius, penktasis skirsnis)	0,0816
043	Skuodo r. sav.	Nacionalinė žemės tarnyba prie Žemės ūkio ministerijos	Magistralinių dujotiekių ir naftotiekių (produktotiekių) apsaugos zonos (III skyrius, penktasis skirsnis)	0,0606
044	Skuodo r. sav.	Nacionalinė žemės tarnyba prie Žemės ūkio ministerijos	Magistralinių dujotiekių ir naftotiekių (produktotiekių) apsaugos zonos (III skyrius, penktasis skirsnis)	0,2441
045	Skuodo r. sav.	Nacionalinė žemės tarnyba prie Žemės ūkio ministerijos	Magistralinių dujotiekių ir naftotiekių (produktotiekių) apsaugos zonos (III skyrius, penktasis skirsnis)	0,0348
046	Skuodo r. sav.	Nacionalinė žemės tarnyba prie Žemės ūkio ministerijos	Magistralinių dujotiekių ir naftotiekių (produktotiekių) apsaugos zonos (III skyrius, penktasis skirsnis)	0,0617
047	Skuodo r. sav.	Nacionalinė žemės tarnyba prie Žemės ūkio ministerijos	Magistralinių dujotiekių ir naftotiekių (produktotiekių) apsaugos zonos (III skyrius, penktasis skirsnis)	0,1014
048	Skuodo r. sav.	Nacionalinė žemės tarnyba prie Žemės ūkio ministerijos	Magistralinių dujotiekių ir naftotiekių (produktotiekių) apsaugos zonos (III skyrius, penktasis skirsnis)	0,0326
049	Skuodo r. sav.	Nacionalinė žemės tarnyba prie Žemės ūkio ministerijos	Magistralinių dujotiekių ir naftotiekių (produktotiekių) apsaugos zonos (III skyrius, penktasis skirsnis)	0,0833
050	Skuodo r. sav.	Nacionalinė žemės tarnyba prie Žemės ūkio ministerijos	Magistralinių dujotiekių ir naftotiekių (produktotiekių) apsaugos zonos (III skyrius, penktasis skirsnis)	0,0509
051	Skuodo r. sav.	Nacionalinė žemės tarnyba prie Žemės ūkio ministerijos	Magistralinių dujotiekių ir naftotiekių (produktotiekių) apsaugos zonos (III skyrius, penktasis skirsnis)	0,0814
052	Skuodo r. sav.	Nacionalinė žemės tarnyba prie Žemės ūkio ministerijos	Magistralinių dujotiekių ir naftotiekių (produktotiekių) apsaugos zonos (III skyrius, penktasis skirsnis)	0,0288
053	Skuodo r. sav.	Nacionalinė žemės tarnyba prie Žemės ūkio ministerijos	Magistralinių dujotiekių ir naftotiekių (produktotiekių) apsaugos zonos (III skyrius, penktasis skirsnis)	0,4187
054	Skuodo r. sav.	Nacionalinė žemės tarnyba prie Žemės ūkio ministerijos	Magistralinių dujotiekių ir naftotiekių (produktotiekių) apsaugos zonos (III skyrius, penktasis skirsnis)	0,0715
055	Skuodo r. sav.	Nacionalinė žemės tarnyba prie Žemės ūkio ministerijos	Magistralinių dujotiekių ir naftotiekių (produktotiekių) apsaugos zonos (III skyrius, penktasis skirsnis)	0,0401
056	Skuodo r. sav.	Nacionalinė žemės tarnyba prie Žemės ūkio ministerijos	Magistralinių dujotiekių ir naftotiekių (produktotiekių) apsaugos zonos (III skyrius, penktasis skirsnis)	0,0342
057	Skuodo r. sav.	Nacionalinė žemės tarnyba prie Žemės ūkio ministerijos	Magistralinių dujotiekių ir naftotiekių (produktotiekių) apsaugos zonos (III skyrius, penktasis skirsnis)	0,0379

Nesuformuoto žemės sklypo Nr.	Seniūnijos ir gyvenamosios vietovės pavadinimas	Nesuformuoto sklypo naudotojo vardas, pavardė/įmonės pavadinimas	Plane nustatomos apsaugos zonos pavadinimas	Nustatomos apsaugos zonos plotas, ha
058	Skuodo r. sav.	Nacionalinė žemės tarnyba prie Žemės ūkio ministerijos	Magistralinių dujotiekių ir naftotiekių (produktotiekių) apsaugos zonos (III skyrius, penktasis skirsnis)	0,0196
059	Skuodo r. sav.	Nacionalinė žemės tarnyba prie Žemės ūkio ministerijos	Magistralinių dujotiekių ir naftotiekių (produktotiekių) apsaugos zonos (III skyrius, penktasis skirsnis)	0,041
060	Skuodo r. sav.	Nacionalinė žemės tarnyba prie Žemės ūkio ministerijos	Magistralinių dujotiekių ir naftotiekių (produktotiekių) apsaugos zonos (III skyrius, penktasis skirsnis)	0,0128
061	Skuodo r. sav.	Nacionalinė žemės tarnyba prie Žemės ūkio ministerijos	Magistralinių dujotiekių ir naftotiekių (produktotiekių) apsaugos zonos (III skyrius, penktasis skirsnis)	0,0579
062	Skuodo r. sav.	Nacionalinė žemės tarnyba prie Žemės ūkio ministerijos	Magistralinių dujotiekių ir naftotiekių (produktotiekių) apsaugos zonos (III skyrius, penktasis skirsnis)	0,0377
063	Skuodo r. sav.	Nacionalinė žemės tarnyba prie Žemės ūkio ministerijos	Magistralinių dujotiekių ir naftotiekių (produktotiekių) apsaugos zonos (III skyrius, penktasis skirsnis)	0,1282
064	Skuodo r. sav.	Nacionalinė žemės tarnyba prie Žemės ūkio ministerijos	Magistralinių dujotiekių ir naftotiekių (produktotiekių) apsaugos zonos (III skyrius, penktasis skirsnis)	0,0818
065	Skuodo r. sav.	Nacionalinė žemės tarnyba prie Žemės ūkio ministerijos	Magistralinių dujotiekių ir naftotiekių (produktotiekių) apsaugos zonos (III skyrius, penktasis skirsnis)	0,0333
066	Skuodo r. sav.	Nacionalinė žemės tarnyba prie Žemės ūkio ministerijos	Magistralinių dujotiekių ir naftotiekių (produktotiekių) apsaugos zonos (III skyrius, penktasis skirsnis)	0,0601
067	Skuodo r. sav.	Nacionalinė žemės tarnyba prie Žemės ūkio ministerijos	Magistralinių dujotiekių ir naftotiekių (produktotiekių) apsaugos zonos (III skyrius, penktasis skirsnis)	0,026
068	Skuodo r. sav.	Nacionalinė žemės tarnyba prie Žemės ūkio ministerijos	Magistralinių dujotiekių ir naftotiekių (produktotiekių) apsaugos zonos (III skyrius, penktasis skirsnis)	0,1005
069	Skuodo r. sav.	Nacionalinė žemės tarnyba prie Žemės ūkio ministerijos	Magistralinių dujotiekių ir naftotiekių (produktotiekių) apsaugos zonos (III skyrius, penktasis skirsnis)	0,1223
070	Skuodo r. sav.	Nacionalinė žemės tarnyba prie Žemės ūkio ministerijos	Magistralinių dujotiekių ir naftotiekių (produktotiekių) apsaugos zonos (III skyrius, penktasis skirsnis)	0,0053
071	Skuodo r. sav.	Nacionalinė žemės tarnyba prie Žemės ūkio ministerijos	Magistralinių dujotiekių ir naftotiekių (produktotiekių) apsaugos zonos (III skyrius, penktasis skirsnis)	0,0267
072	Skuodo r. sav.	Nacionalinė žemės tarnyba prie Žemės ūkio ministerijos	Magistralinių dujotiekių ir naftotiekių (produktotiekių) apsaugos zonos (III skyrius, penktasis skirsnis)	0,0057
073	Skuodo r. sav.	Nacionalinė žemės tarnyba prie Žemės ūkio ministerijos	Magistralinių dujotiekių ir naftotiekių (produktotiekių) apsaugos zonos (III skyrius, penktasis skirsnis)	0,0451
074	Skuodo r. sav.	Nacionalinė žemės tarnyba prie Žemės ūkio ministerijos	Magistralinių dujotiekių ir naftotiekių (produktotiekių) apsaugos zonos (III skyrius, penktasis skirsnis)	0,0422
075	Skuodo r. sav.	Nacionalinė žemės tarnyba prie Žemės ūkio ministerijos	Magistralinių dujotiekių ir naftotiekių (produktotiekių) apsaugos zonos (III skyrius, penktasis skirsnis)	0,0114
076	Skuodo r. sav.	Nacionalinė žemės tarnyba prie Žemės ūkio ministerijos	Magistralinių dujotiekių ir naftotiekių (produktotiekių) apsaugos zonos (III skyrius, penktasis skirsnis)	0,0676

Nesuformuoto žemės sklypo Nr.	Seniūnijos ir gyvenamosios vietovės pavadinimas	Nesuformuoto sklypo naudotojo vardas, pavardė/įmonės pavadinimas	Plane nustatomos apsaugos zonos pavadinimas	Nustatomos apsaugos zonos plotas, ha
077	Skuodo r. sav.	Nacionalinė žemės tarnyba prie Žemės ūkio ministerijos	Magistralinių dujotiekių ir naftotiekių (produktotiekių) apsaugos zonos (III skyrius, penktasis skirsnis)	0,0254
078	Skuodo r. sav.	Nacionalinė žemės tarnyba prie Žemės ūkio ministerijos	Magistralinių dujotiekių ir naftotiekių (produktotiekių) apsaugos zonos (III skyrius, penktasis skirsnis)	0,0339
079	Skuodo r. sav.	Nacionalinė žemės tarnyba prie Žemės ūkio ministerijos	Magistralinių dujotiekių ir naftotiekių (produktotiekių) apsaugos zonos (III skyrius, penktasis skirsnis)	0,0706
080	Skuodo r. sav.	Nacionalinė žemės tarnyba prie Žemės ūkio ministerijos	Magistralinių dujotiekių ir naftotiekių (produktotiekių) apsaugos zonos (III skyrius, penktasis skirsnis)	0,0221
081	Skuodo r. sav.	Nacionalinė žemės tarnyba prie Žemės ūkio ministerijos	Magistralinių dujotiekių ir naftotiekių (produktotiekių) apsaugos zonos (III skyrius, penktasis skirsnis)	0,0666
082	Skuodo r. sav.	Nacionalinė žemės tarnyba prie Žemės ūkio ministerijos	Magistralinių dujotiekių ir naftotiekių (produktotiekių) apsaugos zonos (III skyrius, penktasis skirsnis)	0,1926
083	Skuodo r. sav.	Nacionalinė žemės tarnyba prie Žemės ūkio ministerijos	Magistralinių dujotiekių ir naftotiekių (produktotiekių) apsaugos zonos (III skyrius, penktasis skirsnis)	0,0286
084	Skuodo r. sav.	Nacionalinė žemės tarnyba prie Žemės ūkio ministerijos	Magistralinių dujotiekių ir naftotiekių (produktotiekių) apsaugos zonos (III skyrius, penktasis skirsnis)	0,0395
085	Skuodo r. sav.	Nacionalinė žemės tarnyba prie Žemės ūkio ministerijos	Magistralinių dujotiekių ir naftotiekių (produktotiekių) apsaugos zonos (III skyrius, penktasis skirsnis)	0,0433
086	Skuodo r. sav.	Nacionalinė žemės tarnyba prie Žemės ūkio ministerijos	Magistralinių dujotiekių ir naftotiekių (produktotiekių) apsaugos zonos (III skyrius, penktasis skirsnis)	0,0219
087	Skuodo r. sav.	Nacionalinė žemės tarnyba prie Žemės ūkio ministerijos	Magistralinių dujotiekių ir naftotiekių (produktotiekių) apsaugos zonos (III skyrius, penktasis skirsnis)	0,1329
088	Skuodo r. sav.	Nacionalinė žemės tarnyba prie Žemės ūkio ministerijos	Magistralinių dujotiekių ir naftotiekių (produktotiekių) apsaugos zonos (III skyrius, penktasis skirsnis)	0,0609
089	Skuodo r. sav.	Nacionalinė žemės tarnyba prie Žemės ūkio ministerijos	Magistralinių dujotiekių ir naftotiekių (produktotiekių) apsaugos zonos (III skyrius, penktasis skirsnis)	0,0292
090	Skuodo r. sav.	Nacionalinė žemės tarnyba prie Žemės ūkio ministerijos	Magistralinių dujotiekių ir naftotiekių (produktotiekių) apsaugos zonos (III skyrius, penktasis skirsnis)	0,0611
091	Skuodo r. sav.	Nacionalinė žemės tarnyba prie Žemės ūkio ministerijos	Magistralinių dujotiekių ir naftotiekių (produktotiekių) apsaugos zonos (III skyrius, penktasis skirsnis)	0,182
092	Skuodo r. sav.	Nacionalinė žemės tarnyba prie Žemės ūkio ministerijos	Magistralinių dujotiekių ir naftotiekių (produktotiekių) apsaugos zonos (III skyrius, penktasis skirsnis)	0,139
093	Skuodo r. sav.	Nacionalinė žemės tarnyba prie Žemės ūkio ministerijos	Magistralinių dujotiekių ir naftotiekių (produktotiekių) apsaugos zonos (III skyrius, penktasis skirsnis)	0,0163
			Iš viso:	**6,105**

SKUODO RAJONO SAVIVALDYBĖS TERITORIJOJE ESANČIŲ MAGISTRALINIŲ NAFTOTIEKIŲ (PRODUKTOTIEKIŲ) IR SUSIJUSIOS INFRASTRUKTŪROS APSAUGOS ZONŲ PLANAS

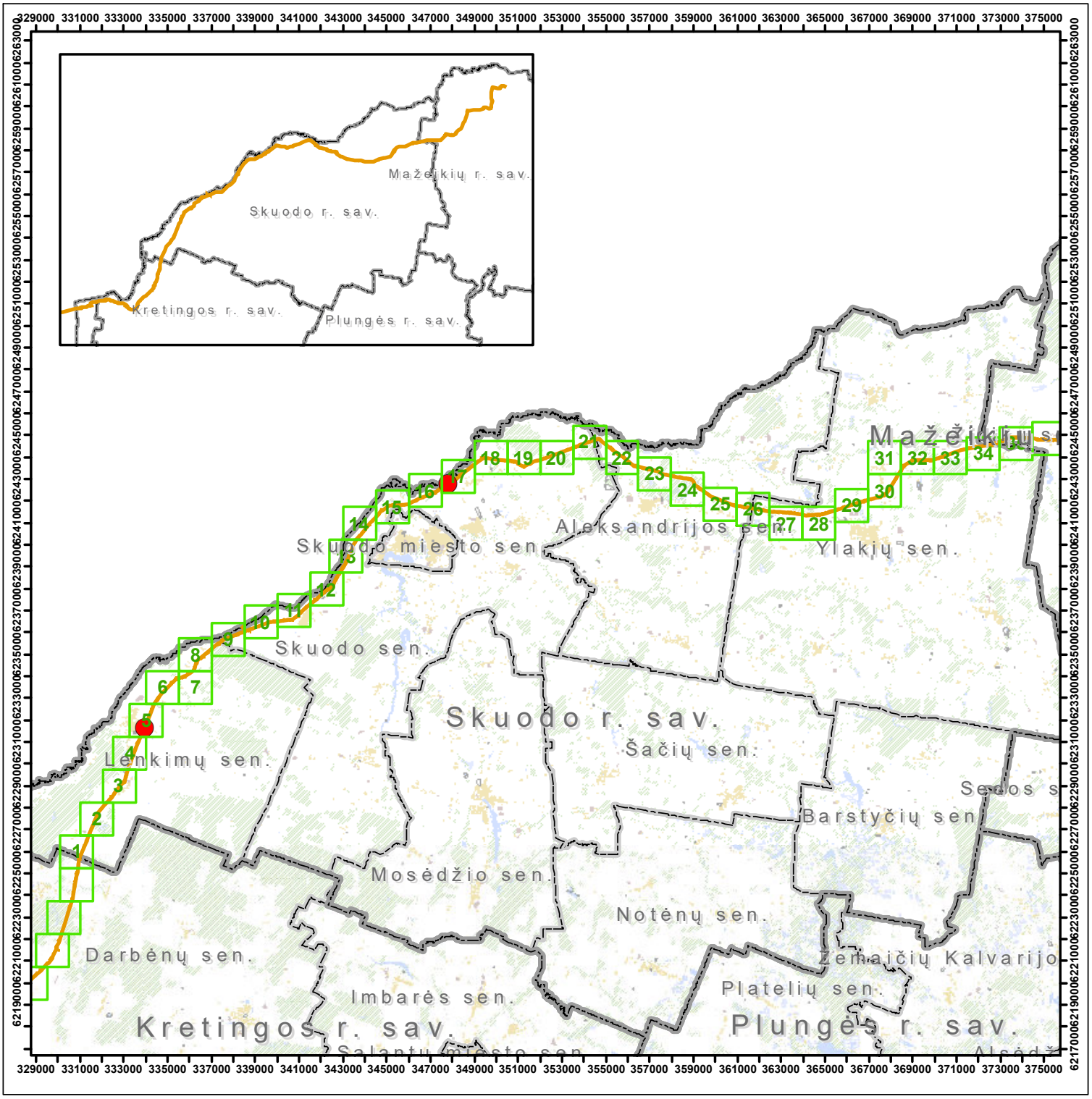

SUTARTINIAI ŽENKLAI

- Magistralinio naftotiekio (produktotiekio) vamzdynas
- Magistralinio naftotiekio (produktotiekio) vamzdyno ir juo susijusios infrastruktūros apsaugos zona
- Sklendžių stotis
- Savivaldybės teritorijos riba
- Seniūnijos teritorijos riba
- 1 Tinklelis ir jo numeris

ATESTATO Nr.	SWECO UAB „Sweco Lietuva“				SKUODO RAJONO SAVIVALDYBĖS TERITORIJOJE ESANČIŲ MAGISTRALINIŲ NAFTOTIEKIŲ (PRODUKTOTIEKIŲ) IR SUSIJUSIOS INFRASTRUKTŪROS APSAUGOS ZONŲ PLANAS	
TPV0060	PV	J. TAMKIENĖ		2023-08	Magistralinių naftotiekių (produktotiekių) ir susijusios infrastruktūros apsaugos zonų brėžinys. M1:250 000	LAIDA
	Specialistė	A. SKRIDAILIENĖ		2023-08		0
AZP	PLANO INICIATORIUS AKCINĖ BENDROVĖ „ORLEN LIETUVA“				22102-00-AZP-03-B.01	LAPAS 1 / LAPŲ 1

SKUODO RAJONO SAVIVALDYBĖS TERITORIJOJE ESANČIŲ MAGISTRALINIŲ NAFTOTIEKIŲ (PRODUKTOTIEKIŲ) IR SUSIJUSIOS INFRASTRUKTŪROS APSAUGOS ZONŲ PLANAS

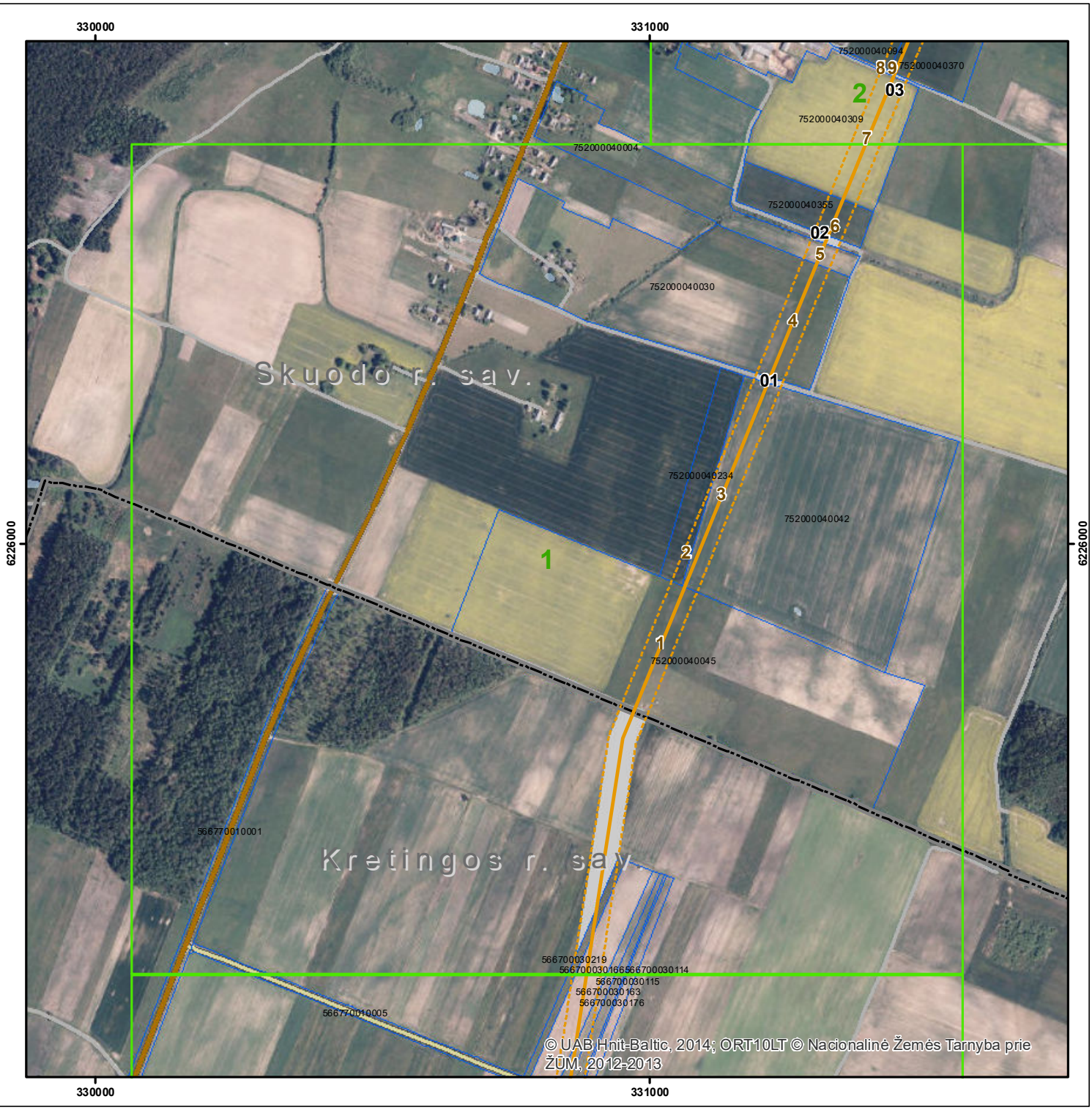

SUTARTINIAI ŽENKLAI

- Magistralinio naftotiekio (produktotiekio) vamzdynas ir susijusi infrastruktūra
- Magistralinio naftotiekio (produktotiekio) vamzdyno ir juo susijusios infrastruktūros apsaugos zona
- Savivaldybės teritorijos riba
- Seniūnijos teritorijos riba
- Žemės sklypo riba
- 1 Tinklelis ir jo numeris
- Laisva valstybinė žemė
- Krašto kelias
- Rajoninis kelias
- Vietinės reikšmės kelias

ATESTATO Nr.	SWECO UAB „Sweco Lietuva“				SKUODO RAJONO SAVIVALDYBĖS TERITORIJOJE ESANČIŲ MAGISTRALINIŲ NAFTOTIEKIŲ (PRODUKTOTIEKIŲ) IR SUSIJUSIOS INFRASTRUKTŪROS APSAUGOS ZONŲ PLANAS		
TPV0060	PV	J. TAMKIENĖ		2023-08	Magistralinių naftotiekių (produktotiekių) ir susijusios infrastruktūros apsaugos zonų brėžinys. M1:10 000		LAIDA
	Specialistė	A. SKRIDAILIENĖ		2023-08			0
AZP	PLANO INICIATORIUS AKCINĖ BENDROVĖ „ORLEN LIETUVA“				22102-00-AZP-03-B.02	LAPAS 1	LAPŲ 34

SKUODO RAJONO SAVIVALDYBĖS TERITORIJOJE ESANČIŲ MAGISTRALINIŲ NAFTOTIEKIŲ (PRODUKTOTIEKIŲ) IR SUSIJUSIOS INFRASTRUKTŪROS APSAUGOS ZONŲ PLANAS

SUTARTINIAI ŽENKLAI

- Magistralinio naftotiekio (produktotiekio) vamzdynas ir susijusi infrastruktūra
- Magistralinio naftotiekio (produktotiekio) vamzdyno ir juo susijusios infrastruktūros apsaugos zona
- Savivaldybės teritorijos riba
- Seniūnijos teritorijos riba
- Žemės sklypo riba
- 1 Tinklelis ir jo numeris
- Laisva valstybinė žemė
- Krašto kelias
- Rajoninis kelias
- Vietinės reikšmės kelias

ATESTATO Nr.	SWECO UAB „Sweco Lietuva“				SKUODO RAJONO SAVIVALDYBĖS TERITORIJOJE ESANČIŲ MAGISTRALINIŲ NAFTOTIEKIŲ (PRODUKTOTIEKIŲ) IR SUSIJUSIOS INFRASTRUKTŪROS APSAUGOS ZONŲ PLANAS		
TPV0060	PV	J. TAMKIENĖ		2023-08	Magistralinių naftotiekių (produktotiekių) ir susijusios infrastruktūros apsaugos zonų brėžinys. M1:10 000		LAIDA
	Specialistė	A. SKRIDAILIENĖ		2023-08			0
AZP	PLANO INICIATORIUS AKCINĖ BENDROVĖ „ORLEN LIETUVA“				22102-00-AZP-03-B.02	LAPAS 2	LAPŲ 34

SKUODO RAJONO SAVIVALDYBĖS TERITORIJOJE ESANČIŲ MAGISTRALINIŲ NAFTOTIEKIŲ (PRODUKTOTIEKIŲ) IR SUSIJUSIOS INFRASTRUKTŪROS APSAUGOS ZONŲ PLANAS

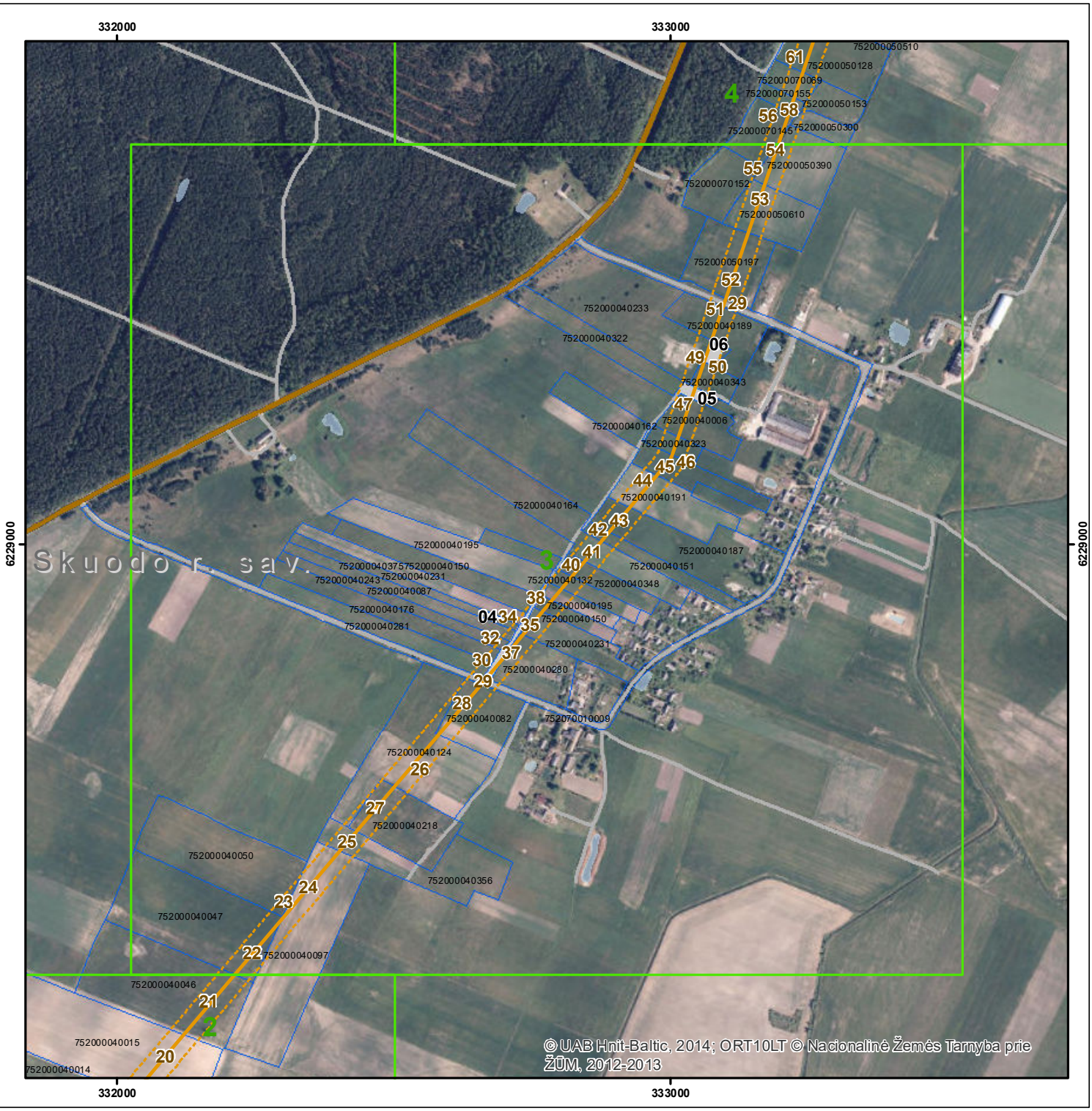

SUTARTINIAI ŽENKLAI

- Magistralinio naftotiekio (produktotiekio) vamzdynas ir susijusi infrastruktūra
- Magistralinio naftotiekio (produktotiekio) vamzdyno ir juo susijusios infrastruktūros apsaugos zona
- Savivaldybės teritorijos riba
- Seniūnijos teritorijos riba
- Žemės sklypo riba
- 1 Tinklelis ir jo numeris
- Laisva valstybinė žemė
- Krašto kelias
- Rajoninis kelias
- Vietinės reikšmės kelias

ATESTATO Nr.	SWECO UAB „Sweco Lietuva“				SKUODO RAJONO SAVIVALDYBĖS TERITORIJOJE ESANČIŲ MAGISTRALINIŲ NAFTOTIEKIŲ (PRODUKTOTIEKIŲ) IR SUSIJUSIOS INFRASTRUKTŪROS APSAUGOS ZONŲ PLANAS	
TPV0060	PV	J. TAMKIENĖ		2023-08	Magistralinių naftotiekių (produktotiekių) ir susijusios infrastruktūros apsaugos zonų brėžinys. M1:10 000	LAIDA
	Specialistė	A. SKRIDAILIENĖ		2023-08		0
AZP	PLANO INICIATORIUS AKCINĖ BENDROVĖ „ORLEN LIETUVA“				22102-00-AZP-03-B.02	LAPAS 3 / LAPŲ 34

SKUODO RAJONO SAVIVALDYBĖS TERITORIJOJE ESANČIŲ MAGISTRALINIŲ NAFTOTIEKIŲ (PRODUKTOTIEKIŲ) IR SUSIJUSIOS INFRASTRUKTŪROS APSAUGOS ZONŲ PLANAS

SUTARTINIAI ŽENKLAI

- Magistralinio naftotiekio (produktotiekio) vamzdynas ir susijusi infrastruktūra
- Magistralinio naftotiekio (produktotiekio) vamzdyno ir juo susijusios infrastruktūros apsaugos zona
- Savivaldybės teritorijos riba
- Seniūnijos teritorijos riba
- Žemės sklypo riba
- 1 Tinklelis ir jo numeris
- Laisva valstybinė žemė
- Krašto kelias
- Rajoninis kelias
- Vietinės reikšmės kelias

ATESTATO Nr.	SWECO UAB „Sweco Lietuva“				SKUODO RAJONO SAVIVALDYBĖS TERITORIJOJE ESANČIŲ MAGISTRALINIŲ NAFTOTIEKIŲ (PRODUKTOTIEKIŲ) IR SUSIJUSIOS INFRASTRUKTŪROS APSAUGOS ZONŲ PLANAS	
TPV0060	PV	J. TAMKIENĖ		2023-08	Magistralinių naftotiekių (produktotiekių) ir susijusios infrastruktūros apsaugos zonų brėžinys. M1:10 000	LAIDA
	Specialistė	A. SKRIDAILIENĖ		2023-08		0
AZP	PLANO INICIATORIUS AKCINĖ BENDROVĖ „ORLEN LIETUVA“				22102-00-AZP-03-B.02	LAPAS 4 / LAPŲ 34

SKUODO RAJONO SAVIVALDYBĖS TERITORIJOJE ESANČIŲ MAGISTRALINIŲ NAFTOTIEKIŲ (PRODUKTOTIEKIŲ) IR SUSIJUSIOS INFRASTRUKTŪROS APSAUGOS ZONŲ PLANAS

SUTARTINIAI ŽENKLAI

- Magistralinio naftotiekio (produktotiekio) vamzdynas ir susijusi infrastruktūra
- Magistralinio naftotiekio (produktotiekio) vamzdyno ir juo susijusios infrastruktūros apsaugos zona
- Sklendžių stotis
- Savivaldybės teritorijos riba
- Seniūnijos teritorijos riba
- Žemės sklypo riba
- 1 Tinklelis ir jo numeris
- Laisva valstybinė žemė
- Krašto kelias
- Rajoninis kelias
- Vietinės reikšmės kelias

ATESTATO Nr.	SWECO UAB „Sweco Lietuva“				SKUODO RAJONO SAVIVALDYBĖS TERITORIJOJE ESANČIŲ MAGISTRALINIŲ NAFTOTIEKIŲ (PRODUKTOTIEKIŲ) IR SUSIJUSIOS INFRASTRUKTŪROS APSAUGOS ZONŲ PLANAS	
TPV0060	PV	J. TAMKIENĖ		2023-08	Magistralinių naftotiekių (produktotiekių) ir susijusios infrastruktūros apsaugos zonų brėžinys. M1:10 000	LAIDA
	Specialistė	A. SKRIDAILIENĖ		2023-08		0
AZP	PLANO INICIATORIUS AKCINĖ BENDROVĖ „ORLEN LIETUVA“				22102-00-AZP-03-B.02	LAPAS 5 / LAPŲ 34

SKUODO RAJONO SAVIVALDYBĖS TERITORIJOJE ESANČIŲ MAGISTRALINIŲ NAFTOTIEKIŲ (PRODUKTOTIEKIŲ) IR SUSIJUSIOS INFRASTRUKTŪROS APSAUGOS ZONŲ PLANAS

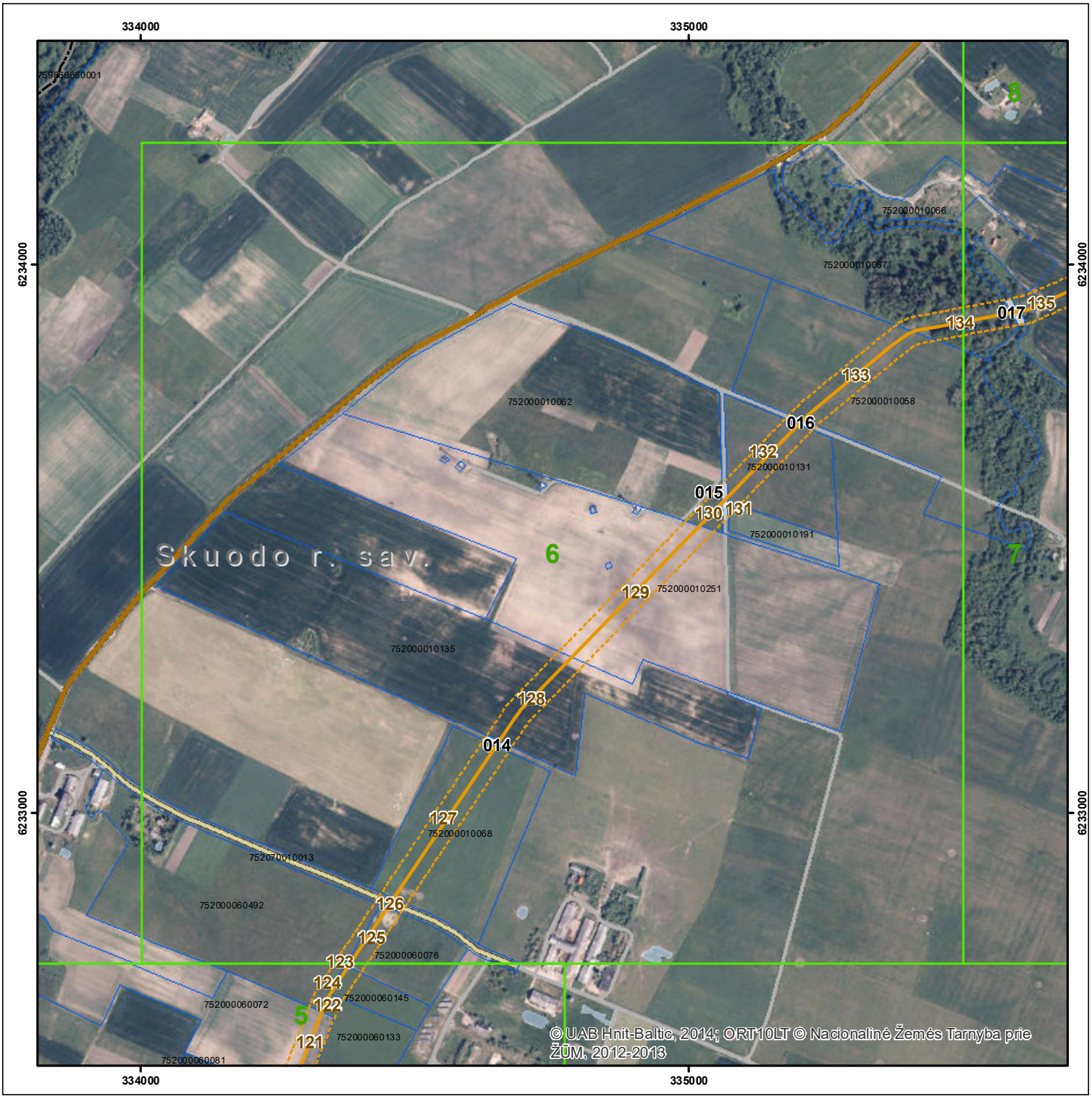

SUTARTINIAI ŽENKLAI

- Magistralinio naftotiekio (produktotiekio) vamzdynas ir susijusi infrastruktūra
- Magistralinio naftotiekio (produktotiekio) vamzdyno ir juo susijusios infrastruktūros apsaugos zona
- Savivaldybės teritorijos riba
- Seniūnijos teritorijos riba
- Žemės sklypo riba
- 1 Tinklelis ir jo numeris
- Laisva valstybinė žemė
- Krašto kelias
- Rajoninis kelias
- Vietinės reikšmės kelias

ATESTATO Nr.	SWECO UAB „Sweco Lietuva“				SKUODO RAJONO SAVIVALDYBĖS TERITORIJOJE ESANČIŲ MAGISTRALINIŲ NAFTOTIEKIŲ (PRODUKTOTIEKIŲ) IR SUSIJUSIOS INFRASTRUKTŪROS APSAUGOS ZONŲ PLANAS		
TPV0060	PV	J. TAMKIENĖ		2023-08	Magistralinių naftotiekių (produktotiekių) ir susijusios infrastruktūros apsaugos zonų brėžinys. M1:10 000		LAIDA
	Specialistė	A. SKRIDAILIENĖ		2023-08			0
AZP	PLANO INICIATORIUS AKCINĖ BENDROVĖ „ORLEN LIETUVA“				22102-00-AZP-03-B.02	LAPAS 6	LAPŲ 34

SKUODO RAJONO SAVIVALDYBĖS TERITORIJOJE ESANČIŲ MAGISTRALINIŲ NAFTOTIEKIŲ (PRODUKTOTIEKIŲ) IR SUSIJUSIOS INFRASTRUKTŪROS APSAUGOS ZONŲ PLANAS

SUTARTINIAI ŽENKLAI

- Magistralinio naftotiekio (produktotiekio) vamzdynas ir susijusi infrastruktūra
- Magistralinio naftotiekio (produktotiekio) vamzdyno ir juo susijusios infrastruktūros apsaugos zona
- Savivaldybės teritorijos riba
- Seniūnijos teritorijos riba
- Žemės sklypo riba
- 1 Tinklelis ir jo numeris
- Laisva valstybinė žemė
- Krašto kelias
- Rajoninis kelias
- Vietinės reikšmės kelias

ATESTATO Nr.	SWECO UAB „Sweco Lietuva“				SKUODO RAJONO SAVIVALDYBĖS TERITORIJOJE ESANČIŲ MAGISTRALINIŲ NAFTOTIEKIŲ (PRODUKTOTIEKIŲ) IR SUSIJUSIOS INFRASTRUKTŪROS APSAUGOS ZONŲ PLANAS	
TPV0060	PV	J. TAMKIENĖ		2023-08	Magistralinių naftotiekių (produktotiekių) ir susijusios infrastruktūros apsaugos zonų brėžinys. M1:10 000	LAIDA
	Specialistė	A. SKRIDAILIENĖ		2023-08		0
AZP	PLANO INICIATORIUS AKCINĖ BENDROVĖ „ORLEN LIETUVA“				22102-00-AZP-03-B.02	LAPAS 7 / LAPŲ 34

SKUODO RAJONO SAVIVALDYBĖS TERITORIJOJE ESANČIŲ MAGISTRALINIŲ NAFTOTIEKIŲ (PRODUKTOTIEKIŲ) IR SUSIJUSIOS INFRASTRUKTŪROS APSAUGOS ZONŲ PLANAS

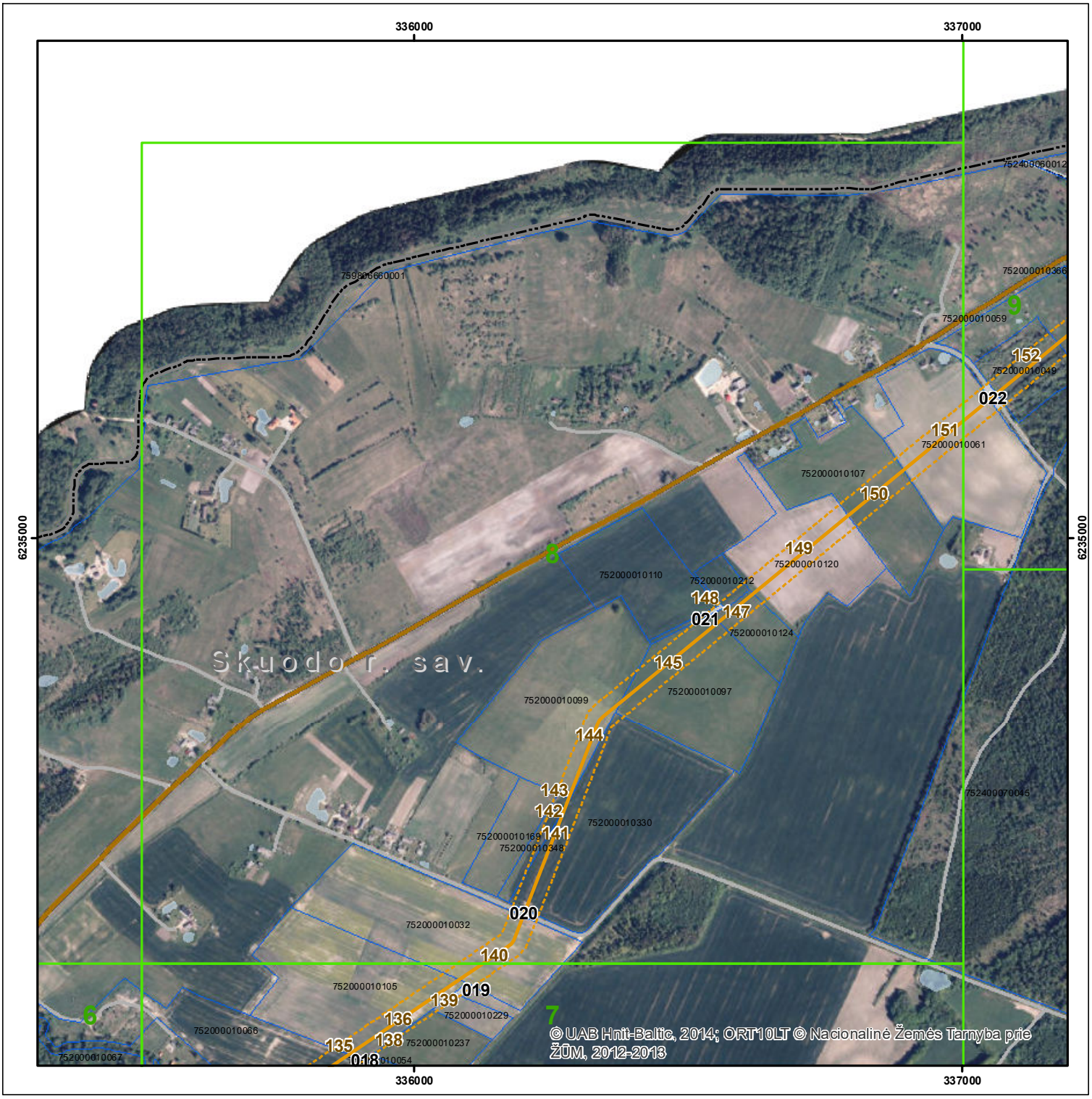

SUTARTINIAI ŽENKLAI

- Magistralinio naftotiekio (produktotiekio) vamzdynas ir susijusi infrastruktūra
- Magistralinio naftotiekio (produktotiekio) vamzdyno ir juo susijusios infrastruktūros apsaugos zona
- Savivaldybės teritorijos riba
- Seniūnijos teritorijos riba
- Žemės sklypo riba
- 1 Tinklelis ir jo numeris
- Laisva valstybinė žemė
- Krašto kelias
- Rajoninis kelias
- Vietinės reikšmės kelias

ATESTATO Nr.	SWECO UAB „Sweco Lietuva“				SKUODO RAJONO SAVIVALDYBĖS TERITORIJOJE ESANČIŲ MAGISTRALINIŲ NAFTOTIEKIŲ (PRODUKTOTIEKIŲ) IR SUSIJUSIOS INFRASTRUKTŪROS APSAUGOS ZONŲ PLANAS	
TPV0060	PV	J. TAMKIENĖ		2023-08	Magistralinių naftotiekių (produktotiekių) ir susijusios infrastruktūros apsaugos zonų brėžinys. M1:10 000	LAIDA
	Specialistė	A. SKRIDAILIENĖ		2023-08		0
AZP	PLANO INICIATORIUS AKCINĖ BENDROVĖ „ORLEN LIETUVA“				22102-00-AZP-03-B.02	LAPAS 8 / LAPŲ 34

SKUODO RAJONO SAVIVALDYBĖS TERITORIJOJE ESANČIŲ MAGISTRALINIŲ NAFTOTIEKIŲ (PRODUKTOTIEKIŲ) IR SUSIJUSIOS INFRASTRUKTŪROS APSAUGOS ZONŲ PLANAS

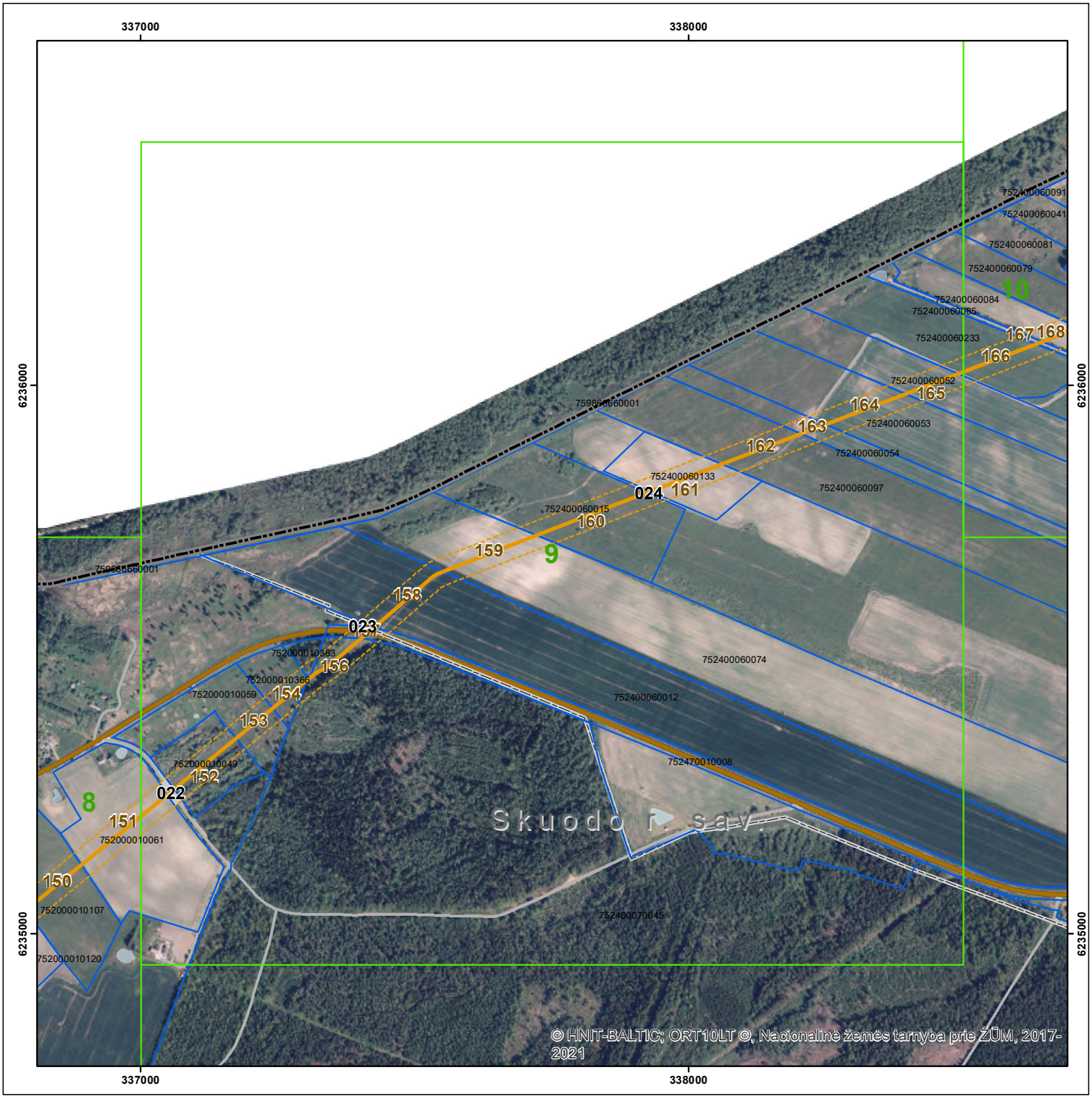

SUTARTINIAI ŽENKLAI

- Magistralinio naftotiekio (produktotiekio) vamzdynas ir susijusi infrastruktūra
- Magistralinio naftotiekio (produktotiekio) vamzdyno ir juo susijusios infrastruktūros apsaugos zona
- Savivaldybės teritorijos riba
- Seniūnijos teritorijos riba
- Žemės sklypo riba
- 1 Tinklelis ir jo numeris
- Laisva valstybinė žemė
- Krašto kelias
- Rajoninis kelias
- Vietinės reikšmės kelias

ATESTATO Nr.	SWECO UAB „Sweco Lietuva“				SKUODO RAJONO SAVIVALDYBĖS TERITORIJOJE ESANČIŲ MAGISTRALINIŲ NAFTOTIEKIŲ (PRODUKTOTIEKIŲ) IR SUSIJUSIOS INFRASTRUKTŪROS APSAUGOS ZONŲ PLANAS	
TPV0060	PV	J. TAMKIENĖ		2023-08	Magistralinių naftotiekių (produktotiekių) ir susijusios infrastruktūros apsaugos zonų brėžinys. M1:10 000	LAIDA
	Specialistė	A. SKRIDAILIENĖ		2023-08		0
AZP	PLANO INICIATORIUS AKCINĖ BENDROVĖ „ORLEN LIETUVA“				22102-00-AZP-03-B.02	LAPAS 9 / LAPŲ 34

SKUODO RAJONO SAVIVALDYBĖS TERITORIJOJE ESANČIŲ MAGISTRALINIŲ NAFTOTIEKIŲ (PRODUKTOTIEKIŲ) IR SUSIJUSIOS INFRASTRUKTŪROS APSAUGOS ZONŲ PLANAS

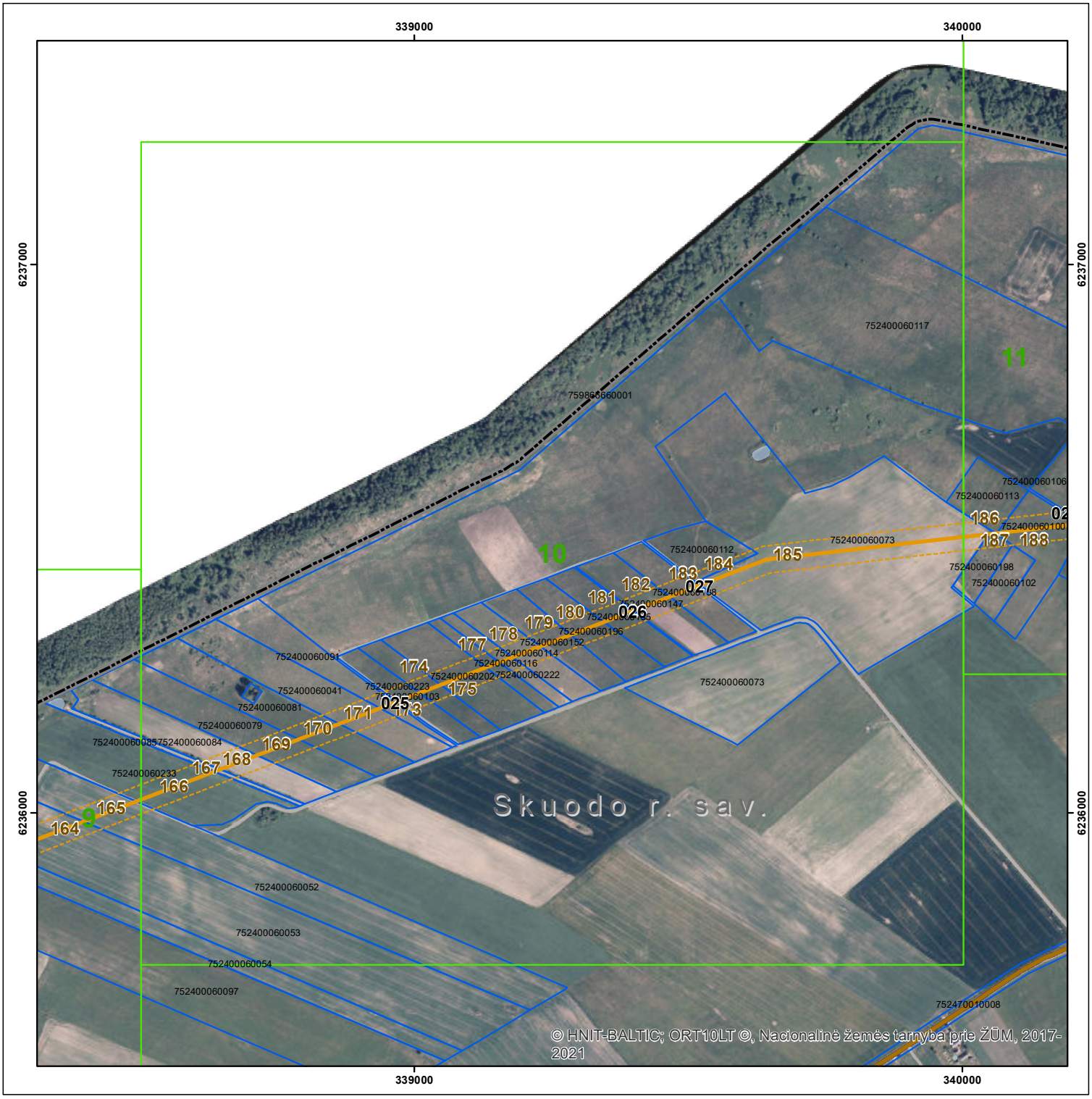

SUTARTINIAI ŽENKLAI

- Magistralinio naftotiekio (produktotiekio) vamzdynas ir susijusi infrastruktūra
- Magistralinio naftotiekio (produktotiekio) vamzdyno ir juo susijusios infrastruktūros apsaugos zona
- Savivaldybės teritorijos riba
- Seniūnijos teritorijos riba
- Žemės sklypo riba
- 1 Tinklelis ir jo numeris
- Laisva valstybinė žemė
- Krašto kelias
- Rajoninis kelias
- Vietinės reikšmės kelias

ATESTATO Nr.	SWECO UAB „Sweco Lietuva“				SKUODO RAJONO SAVIVALDYBĖS TERITORIJOJE ESANČIŲ MAGISTRALINIŲ NAFTOTIEKIŲ (PRODUKTOTIEKIŲ) IR SUSIJUSIOS INFRASTRUKTŪROS APSAUGOS ZONŲ PLANAS	
TPV0060	PV	J. TAMKIENĖ		2023-08	Magistralinių naftotiekių (produktotiekių) ir susijusios infrastruktūros apsaugos zonų brėžinys. M1:10 000	LAIDA
	Specialistė	A. SKRIDAILIENĖ		2023-08		0
AZP	PLANO INICIATORIUS AKCINĖ BENDROVĖ „ORLEN LIETUVA“				22102-00-AZP-03-B.02	LAPAS 10 / LAPŲ 34

SKUODO RAJONO SAVIVALDYBĖS TERITORIJOJE ESANČIŲ MAGISTRALINIŲ NAFTOTIEKIŲ (PRODUKTOTIEKIŲ) IR SUSIJUSIOS INFRASTRUKTŪROS APSAUGOS ZONŲ PLANAS

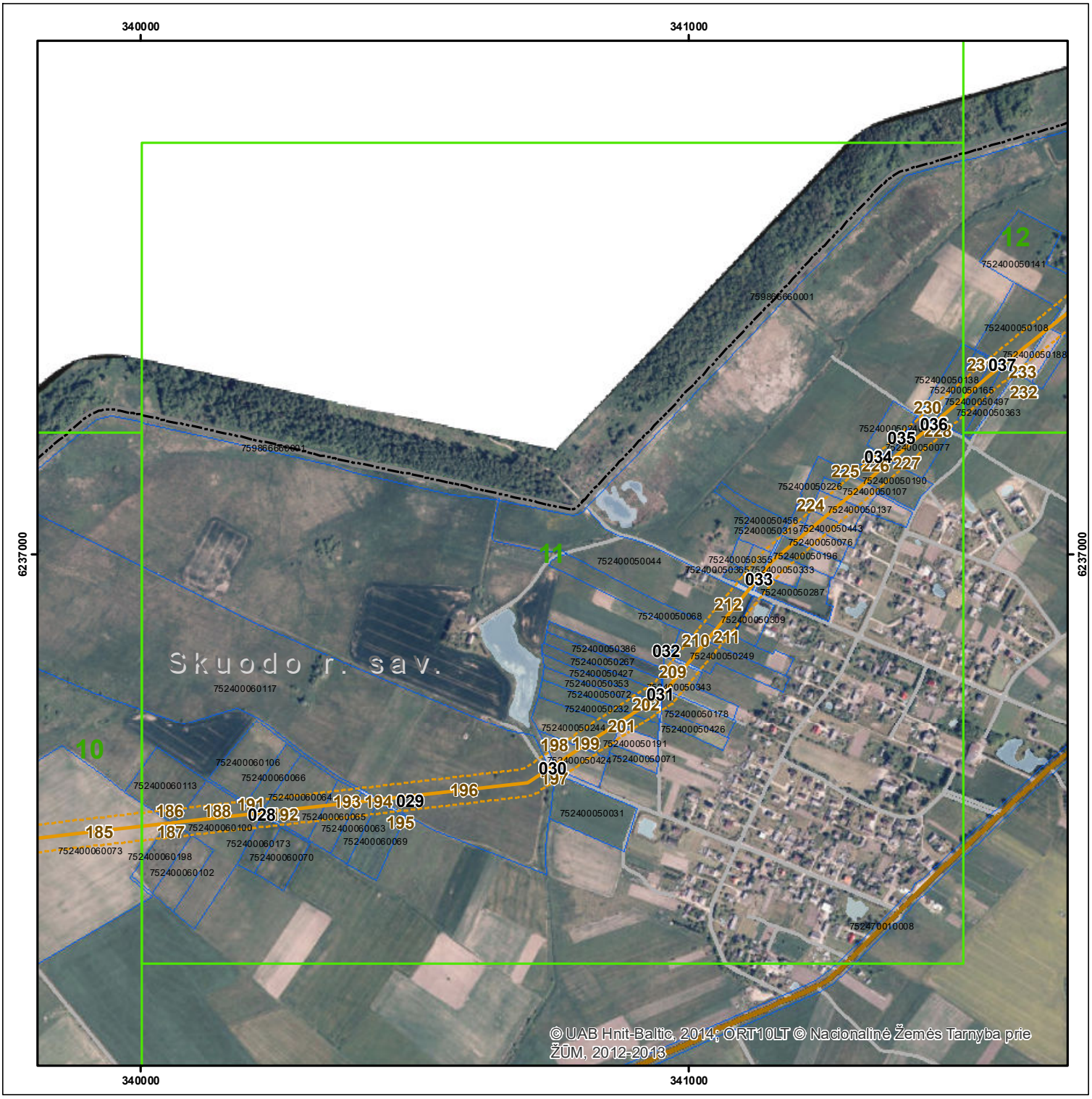

SUTARTINIAI ŽENKLAI

- Magistralinio naftotiekio (produktotiekio) vamzdynas ir susijusi infrastruktūra
- Magistralinio naftotiekio (produktotiekio) vamzdyno ir juo susijusios infrastruktūros apsaugos zona
- Savivaldybės teritorijos riba
- Seniūnijos teritorijos riba
- Žemės sklypo riba
- 1 Tinklelis ir jo numeris
- Laisva valstybinė žemė
- Krašto kelias
- Rajoninis kelias
- Vietinės reikšmės kelias

ATESTATO Nr.	SWECO UAB „Sweco Lietuva“				SKUODO RAJONO SAVIVALDYBĖS TERITORIJOJE ESANČIŲ MAGISTRALINIŲ NAFTOTIEKIŲ (PRODUKTOTIEKIŲ) IR SUSIJUSIOS INFRASTRUKTŪROS APSAUGOS ZONŲ PLANAS	
TPV0060	PV	J. TAMKIENĖ		2023-08	Magistralinių naftotiekių (produktotiekių) ir susijusios infrastruktūros apsaugos zonų brėžinys. M1:10 000	LAIDA
	Specialistė	A. SKRIDAILIENĖ		2023-08		0
AZP	PLANO INICIATORIUS AKCINĖ BENDROVĖ „ORLEN LIETUVA“				22102-00-AZP-03-B.02	LAPAS 11 / LAPŲ 34

SKUODO RAJONO SAVIVALDYBĖS TERITORIJOJE ESANČIŲ MAGISTRALINIŲ NAFTOTIEKIŲ (PRODUKTOTIEKIŲ) IR SUSIJUSIOS INFRASTRUKTŪROS APSAUGOS ZONŲ PLANAS

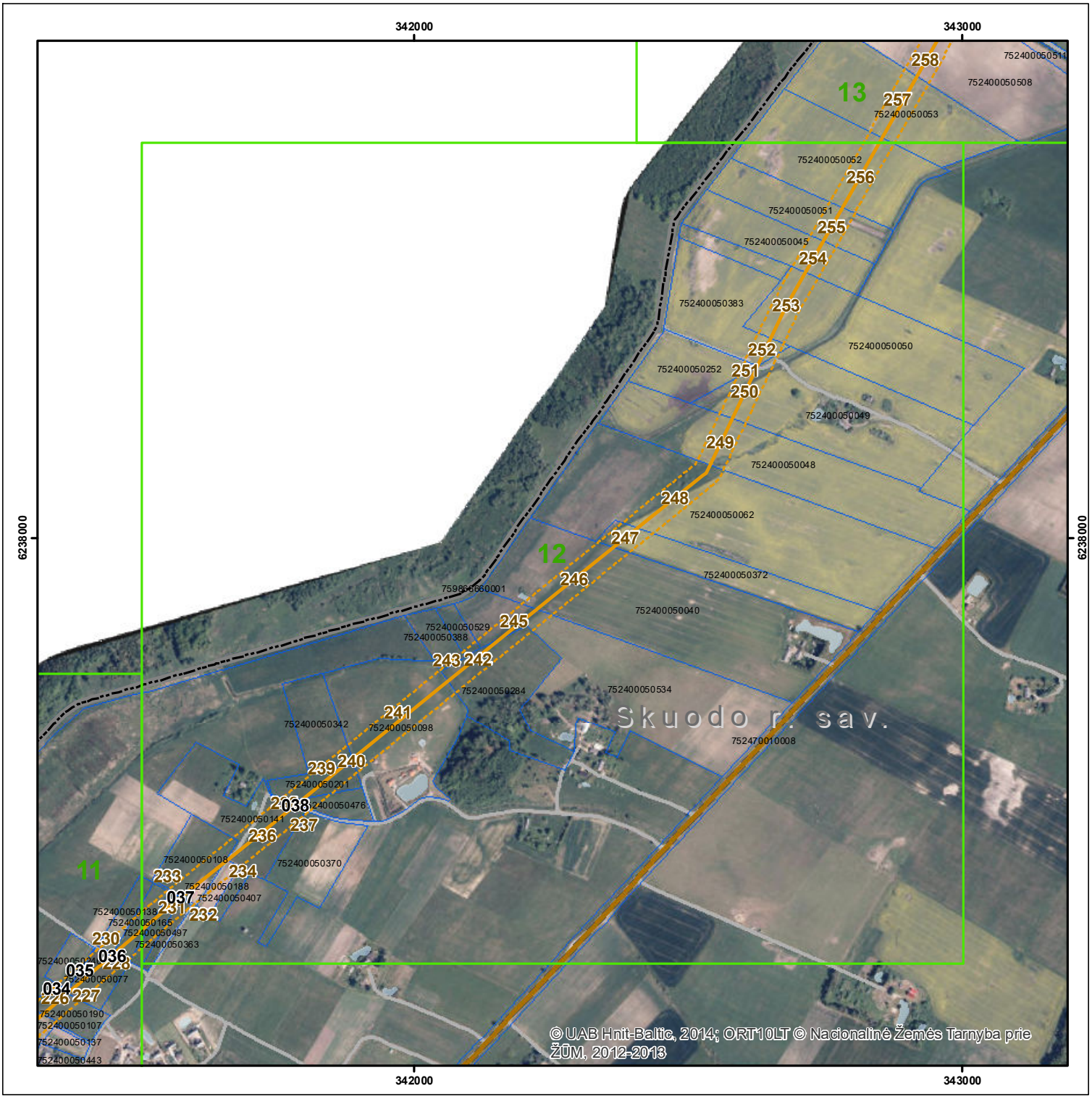

SUTARTINIAI ŽENKLAI

- Magistralinio naftotiekio (produktotiekio) vamzdynas ir susijusi infrastruktūra
- Magistralinio naftotiekio (produktotiekio) vamzdyno ir juo susijusios infrastruktūros apsaugos zona
- Savivaldybės teritorijos riba
- Seniūnijos teritorijos riba
- Žemės sklypo riba
- 1 Tinklelis ir jo numeris
- Laisva valstybinė žemė
- Krašto kelias
- Rajoninis kelias
- Vietinės reikšmės kelias

ATESTATO Nr.	SWECO UAB „Sweco Lietuva“				SKUODO RAJONO SAVIVALDYBĖS TERITORIJOJE ESANČIŲ MAGISTRALINIŲ NAFTOTIEKIŲ (PRODUKTOTIEKIŲ) IR SUSIJUSIOS INFRASTRUKTŪROS APSAUGOS ZONŲ PLANAS	
TPV0060	PV	J. TAMKIENĖ		2023-08	Magistralinių naftotiekių (produktotiekių) ir susijusios infrastruktūros apsaugos zonų brėžinys. M1:10 000	LAIDA
	Specialistė	A. SKRIDAILIENĖ		2023-08		0
AZP	PLANO INICIATORIUS AKCINĖ BENDROVĖ „ORLEN LIETUVA“				22102-00-AZP-03-B.02	LAPAS 12 / LAPŲ 34

SKUODO RAJONO SAVIVALDYBĖS TERITORIJOJE ESANČIŲ MAGISTRALINIŲ NAFTOTIEKIŲ (PRODUKTOTIEKIŲ) IR SUSIJUSIOS INFRASTRUKTŪROS APSAUGOS ZONŲ PLANAS

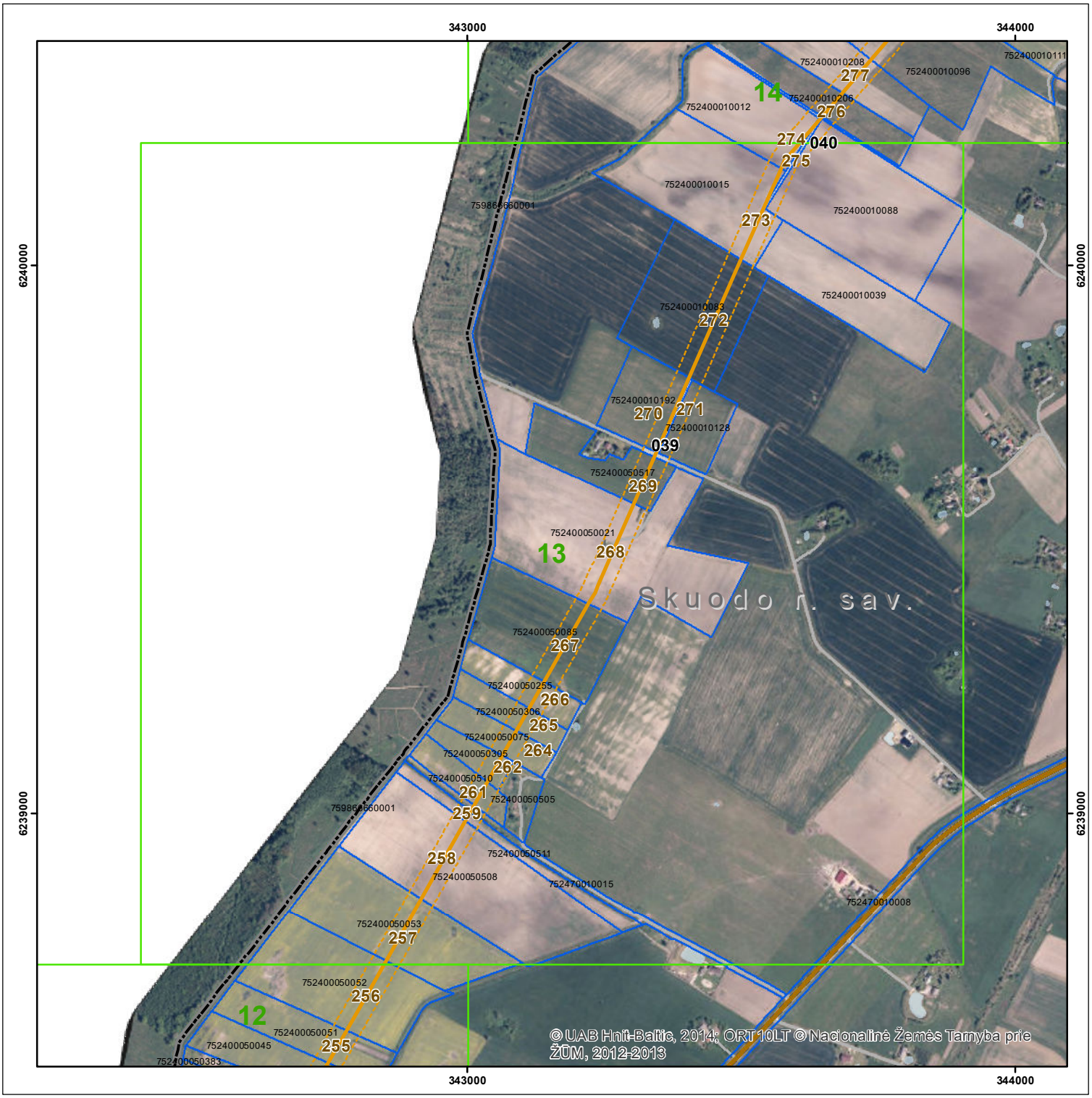

SUTARTINIAI ŽENKLAI

- Magistralinio naftotiekio (produktotiekio) vamzdynas ir susijusi infrastruktūra
- Magistralinio naftotiekio (produktotiekio) vamzdyno ir juo susijusios infrastruktūros apsaugos zona
- Savivaldybės teritorijos riba
- Seniūnijos teritorijos riba
- Žemės sklypo riba
- 1 Tinklelis ir jo numeris
- Laisva valstybinė žemė
- Krašto kelias
- Rajoninis kelias
- Vietinės reikšmės kelias

ATESTATO Nr.	SWECO UAB „Sweco Lietuva“				SKUODO RAJONO SAVIVALDYBĖS TERITORIJOJE ESANČIŲ MAGISTRALINIŲ NAFTOTIEKIŲ (PRODUKTOTIEKIŲ) IR SUSIJUSIOS INFRASTRUKTŪROS APSAUGOS ZONŲ PLANAS	
TPV0060	PV	J. TAMKIENĖ		2023-08	Magistralinių naftotiekių (produktotiekių) ir susijusios infrastruktūros apsaugos zonų brėžinys. M1:10 000	LAIDA
	Specialistė	A. SKRIDAILIENĖ		2023-08		0
AZP	PLANO INICIATORIUS AKCINĖ BENDROVĖ „ORLEN LIETUVA“				22102-00-AZP-03-B.02	LAPAS 13 / LAPŲ 34

SKUODO RAJONO SAVIVALDYBĖS TERITORIJOJE ESANČIŲ MAGISTRALINIŲ NAFTOTIEKIŲ (PRODUKTOTIEKIŲ) IR SUSIJUSIOS INFRASTRUKTŪROS APSAUGOS ZONŲ PLANAS

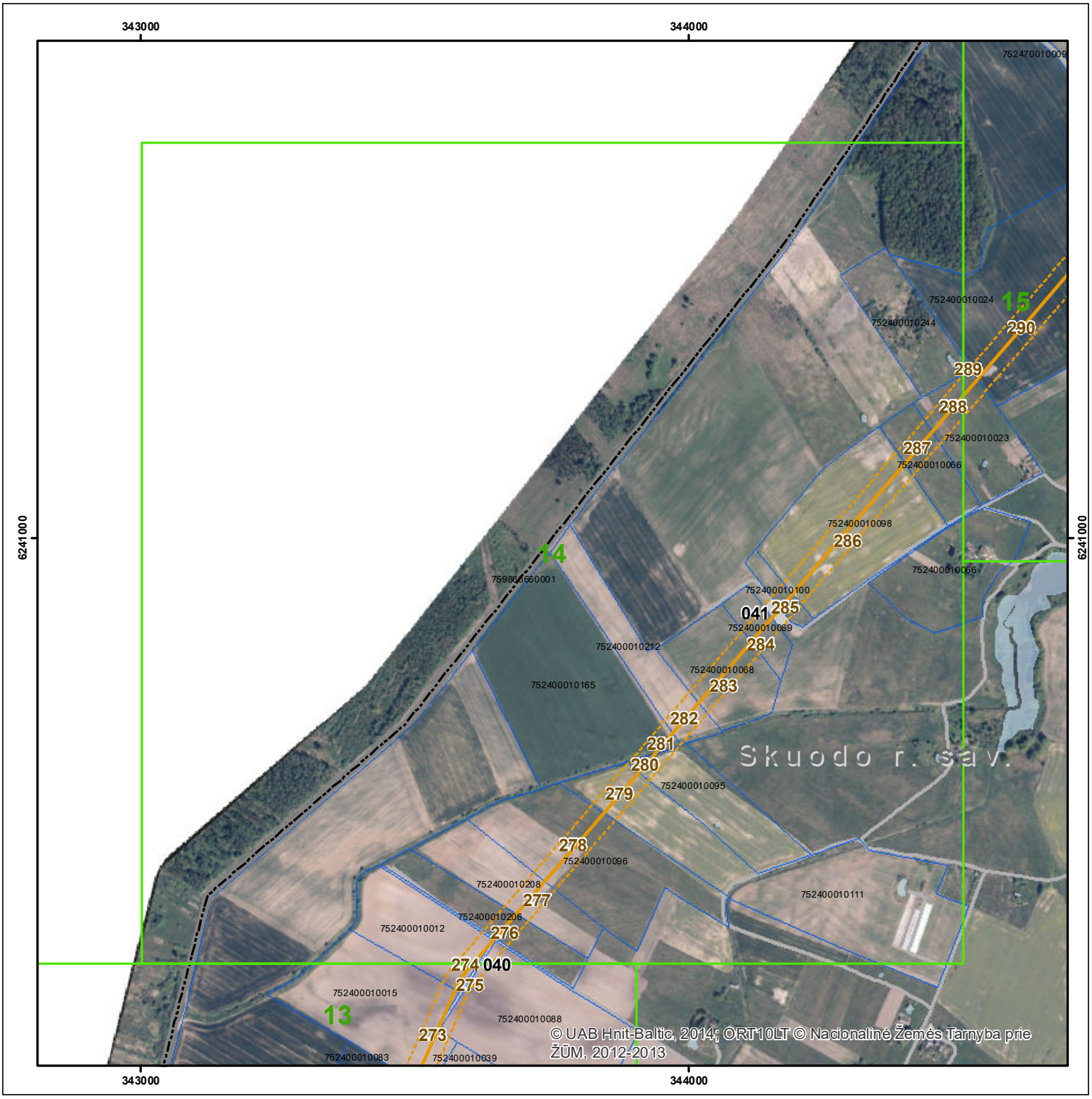

SUTARTINIAI ŽENKLAI

- Magistralinio naftotiekio (produktotiekio) vamzdynas ir susijusi infrastruktūra
- Magistralinio naftotiekio (produktotiekio) vamzdyno ir juo susijusios infrastruktūros apsaugos zona
- Savivaldybės teritorijos riba
- Seniūnijos teritorijos riba
- Žemės sklypo riba
- 1 Tinklelis ir jo numeris
- Laisva valstybinė žemė
- Krašto kelias
- Rajoninis kelias
- Vietinės reikšmės kelias

ATESTATO Nr.	SWECO UAB „Sweco Lietuva“				SKUODO RAJONO SAVIVALDYBĖS TERITORIJOJE ESANČIŲ MAGISTRALINIŲ NAFTOTIEKIŲ (PRODUKTOTIEKIŲ) IR SUSIJUSIOS INFRASTRUKTŪROS APSAUGOS ZONŲ PLANAS		
TPV0060	PV	J. TAMKIENĖ		2023-08	Magistralinių naftotiekių (produktotiekių) ir susijusios infrastruktūros apsaugos zonų brėžinys. M1:10 000		LAIDA
	Specialistė	A. SKRIDAILIENĖ		2023-08			0
AZP	PLANO INICIATORIUS AKCINĖ BENDROVĖ „ORLEN LIETUVA“				22102-00-AZP-03-B.02	LAPAS 14	LAPŲ 34

SKUODO RAJONO SAVIVALDYBĖS TERITORIJOJE ESANČIŲ MAGISTRALINIŲ NAFTOTIEKIŲ (PRODUKTOTIEKIŲ) IR SUSIJUSIOS INFRASTRUKTŪROS APSAUGOS ZONŲ PLANAS

SUTARTINIAI ŽENKLAI

- Magistralinio naftotiekio (produktotiekio) vamzdynas ir susijusi infrastruktūra
- Magistralinio naftotiekio (produktotiekio) vamzdyno ir juo susijusios infrastruktūros apsaugos zona
- Savivaldybės teritorijos riba
- Seniūnijos teritorijos riba
- Žemės sklypo riba
- 1 Tinklelis ir jo numeris
- Laisva valstybinė žemė
- Krašto kelias
- Rajoninis kelias
- Vietinės reikšmės kelias

ATESTATO Nr.	SWECO UAB „Sweco Lietuva“				SKUODO RAJONO SAVIVALDYBĖS TERITORIJOJE ESANČIŲ MAGISTRALINIŲ NAFTOTIEKIŲ (PRODUKTOTIEKIŲ) IR SUSIJUSIOS INFRASTRUKTŪROS APSAUGOS ZONŲ PLANAS		
TPV0060	PV	J. TAMKIENĖ		2023-08	Magistralinių naftotiekių (produktotiekių) ir susijusios infrastruktūros apsaugos zonų brėžinys. M1:10 000		LAIDA
	Specialistė	A. SKRIDAILIENĖ		2023-08			0
AZP	PLANO INICIATORIUS AKCINĖ BENDROVĖ „ORLEN LIETUVA“				22102-00-AZP-03-B.02	LAPAS 15	LAPŲ 34

SKUODO RAJONO SAVIVALDYBĖS TERITORIJOJE ESANČIŲ MAGISTRALINIŲ NAFTOTIEKIŲ (PRODUKTOTIEKIŲ) IR SUSIJUSIOS INFRASTRUKTŪROS APSAUGOS ZONŲ PLANAS

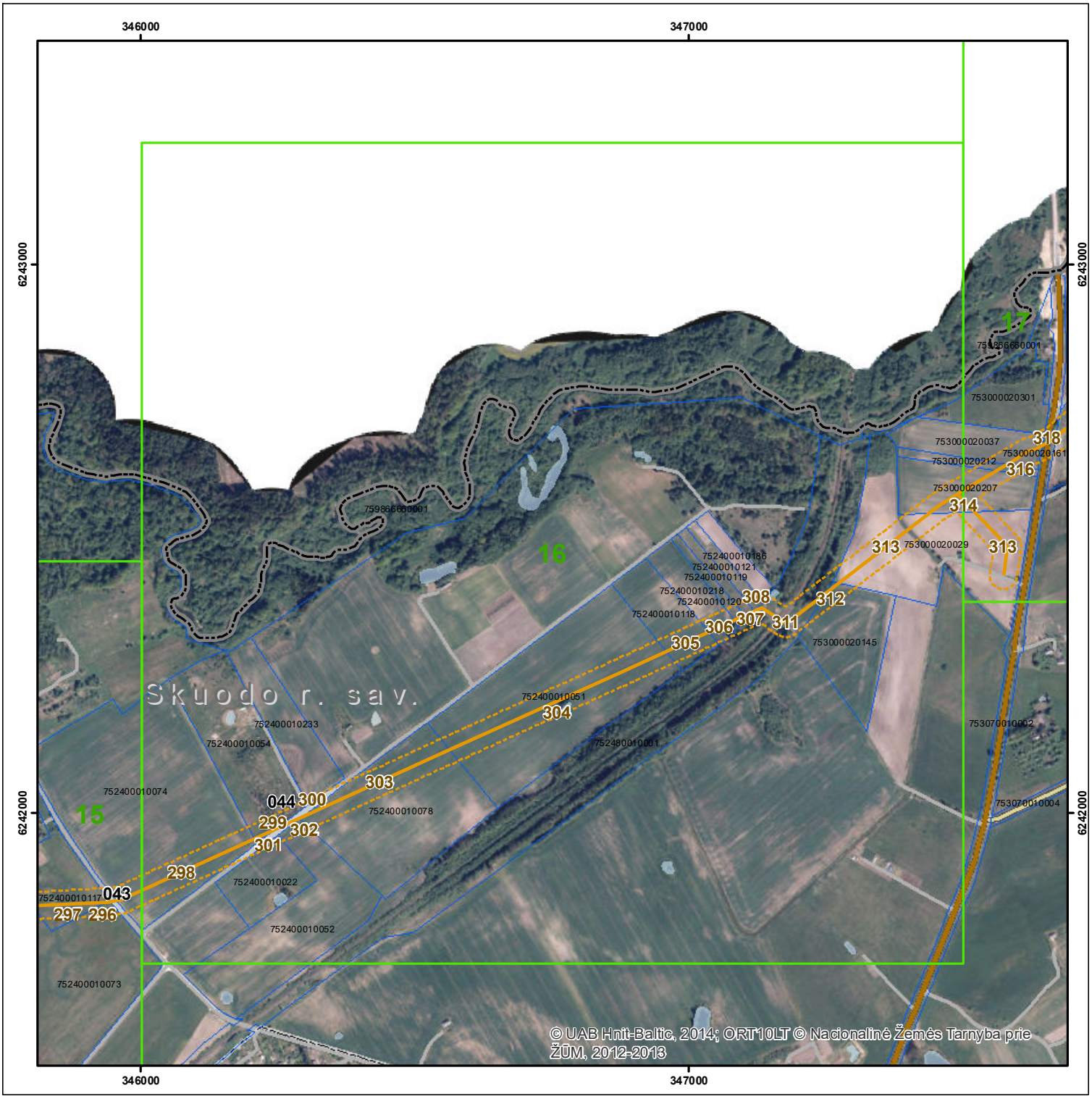

SUTARTINIAI ŽENKLAI

- Magistralinio naftotiekio (produktotiekio) vamzdynas ir susijusi infrastruktūra
- Magistralinio naftotiekio (produktotiekio) vamzdyno ir juo susijusios infrastruktūros apsaugos zona
- Savivaldybės teritorijos riba
- Seniūnijos teritorijos riba
- Žemės sklypo riba
- 1 Tinklelis ir jo numeris
- Laisva valstybinė žemė
- Krašto kelias
- Rajoninis kelias
- Vietinės reikšmės kelias

ATESTATO Nr.	SWECO UAB „Sweco Lietuva“				SKUODO RAJONO SAVIVALDYBĖS TERITORIJOJE ESANČIŲ MAGISTRALINIŲ NAFTOTIEKIŲ (PRODUKTOTIEKIŲ) IR SUSIJUSIOS INFRASTRUKTŪROS APSAUGOS ZONŲ PLANAS		
TPV0060	PV	J. TAMKIENĖ		2023-08	Magistralinių naftotiekių (produktotiekių) ir susijusios infrastruktūros apsaugos zonų brėžinys. M1:10 000		LAIDA
	Specialistė	A. SKRIDAILIENĖ		2023-08			0
AZP	PLANO INICIATORIUS AKCINĖ BENDROVĖ „ORLEN LIETUVA“				22102-00-AZP-03-B.02	LAPAS 16	LAPŲ 34

SKUODO RAJONO SAVIVALDYBĖS TERITORIJOJE ESANČIŲ MAGISTRALINIŲ NAFTOTIEKIŲ (PRODUKTOTIEKIŲ) IR SUSIJUSIOS INFRASTRUKTŪROS APSAUGOS ZONŲ PLANAS

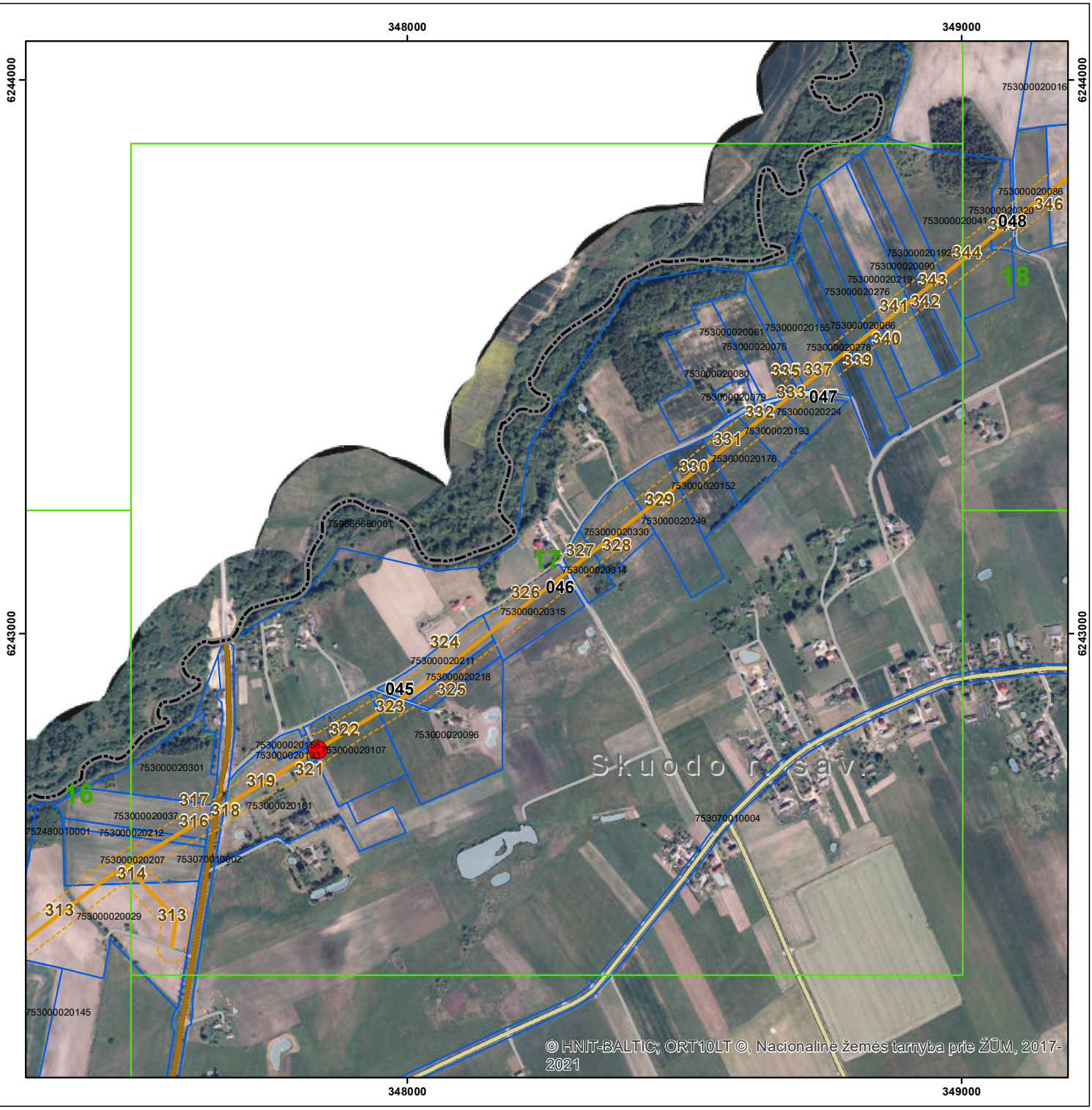

SUTARTINIAI ŽENKLAI

- Magistralinio naftotiekio (produktotiekio) vamzdynas ir susijusi infrastruktūra
- Magistralinio naftotiekio (produktotiekio) vamzdyno ir juo susijusios infrastruktūros apsaugos zona
- Sklendžių stotis
- Savivaldybės teritorijos riba
- Seniūnijos teritorijos riba
- Žemės sklypo riba
- 1 Tinklelis ir jo numeris
- Laisva valstybinė žemė
- Krašto kelias
- Rajoninis kelias
- Vietinės reikšmės kelias

ATESTATO Nr.	SWECO UAB „Sweco Lietuva“				SKUODO RAJONO SAVIVALDYBĖS TERITORIJOJE ESANČIŲ MAGISTRALINIŲ NAFTOTIEKIŲ (PRODUKTOTIEKIŲ) IR SUSIJUSIOS INFRASTRUKTŪROS APSAUGOS ZONŲ PLANAS	
TPV0060	PV	J. TAMKIENĖ		2023-08	Magistralinių naftotiekių (produktotiekių) ir susijusios infrastruktūros apsaugos zonų brėžinys. M1:10 000	LAIDA
	Specialistė	A. SKRIDAILIENĖ		2023-08		0
AZP	PLANO INICIATORIUS AKCINĖ BENDROVĖ „ORLEN LIETUVA“				22102-00-AZP-03-B.02	LAPAS 17 / LAPŲ 34

SKUODO RAJONO SAVIVALDYBĖS TERITORIJOJE ESANČIŲ MAGISTRALINIŲ NAFTOTIEKIŲ (PRODUKTOTIEKIŲ) IR SUSIJUSIOS INFRASTRUKTŪROS APSAUGOS ZONŲ PLANAS

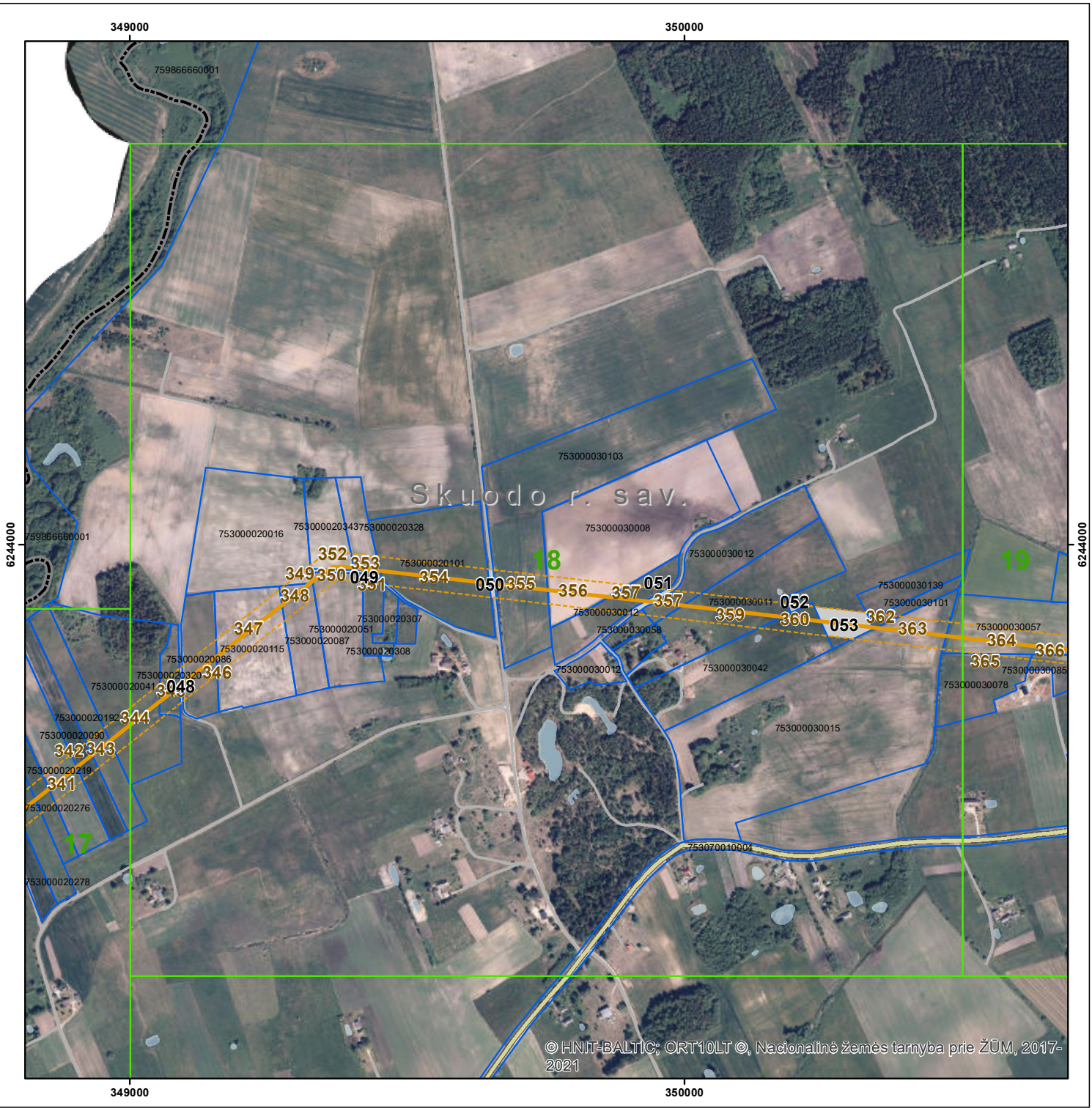

SUTARTINIAI ŽENKLAI

- Magistralinio naftotiekio (produktotiekio) vamzdynas ir susijusi infrastruktūra
- Magistralinio naftotiekio (produktotiekio) vamzdyno ir juo susijusios infrastruktūros apsaugos zona
- Savivaldybės teritorijos riba
- Seniūnijos teritorijos riba
- Žemės sklypo riba
- 1 Tinklelis ir jo numeris
- Laisva valstybinė žemė
- Krašto kelias
- Rajoninis kelias
- Vietinės reikšmės kelias

ATESTATO Nr.	SWECO UAB „Sweco Lietuva“				SKUODO RAJONO SAVIVALDYBĖS TERITORIJOJE ESANČIŲ MAGISTRALINIŲ NAFTOTIEKIŲ (PRODUKTOTIEKIŲ) IR SUSIJUSIOS INFRASTRUKTŪROS APSAUGOS ZONŲ PLANAS	
TPV0060	PV	J. TAMKIENĖ		2023-08	Magistralinių naftotiekių (produktotiekių) ir susijusios infrastruktūros apsaugos zonų brėžinys. M1:10 000	LAIDA
	Specialistė	A. SKRIDAILIENĖ		2023-08		0
AZP	PLANO INICIATORIUS AKCINĖ BENDROVĖ „ORLEN LIETUVA“				22102-00-AZP-03-B.02	LAPAS 18 / LAPŲ 34

SKUODO RAJONO SAVIVALDYBĖS TERITORIJOJE ESANČIŲ MAGISTRALINIŲ NAFTOTIEKIŲ (PRODUKTOTIEKIŲ) IR SUSIJUSIOS INFRASTRUKTŪROS APSAUGOS ZONŲ PLANAS

SUTARTINIAI ŽENKLAI

- Magistralinio naftotiekio (produktotiekio) vamzdynas ir susijusi infrastruktūra
- Magistralinio naftotiekio (produktotiekio) vamzdyno ir juo susijusios infrastruktūros apsaugos zona
- Savivaldybės teritorijos riba
- Seniūnijos teritorijos riba
- Žemės sklypo riba
- 1 Tinklelis ir jo numeris
- Laisva valstybinė žemė
- Krašto kelias
- Rajoninis kelias
- Vietinės reikšmės kelias

ATESTATO Nr.	SWECO UAB „Sweco Lietuva“				SKUODO RAJONO SAVIVALDYBĖS TERITORIJOJE ESANČIŲ MAGISTRALINIŲ NAFTOTIEKIŲ (PRODUKTOTIEKIŲ) IR SUSIJUSIOS INFRASTRUKTŪROS APSAUGOS ZONŲ PLANAS	
TPV0060	PV	J. TAMKIENĖ		2023-08	Magistralinių naftotiekių (produktotiekių) ir susijusios infrastruktūros apsaugos zonų brėžinys. M1:10 000	LAIDA
	Specialistė	A. SKRIDAILIENĖ		2023-08		0
AZP	PLANO INICIATORIUS AKCINĖ BENDROVĖ „ORLEN LIETUVA“				22102-00-AZP-03-B.02	LAPAS 19 / LAPŲ 34

SKUODO RAJONO SAVIVALDYBĖS TERITORIJOJE ESANČIŲ MAGISTRALINIŲ NAFTOTIEKIŲ (PRODUKTOTIEKIŲ) IR SUSIJUSIOS INFRASTRUKTŪROS APSAUGOS ZONŲ PLANAS

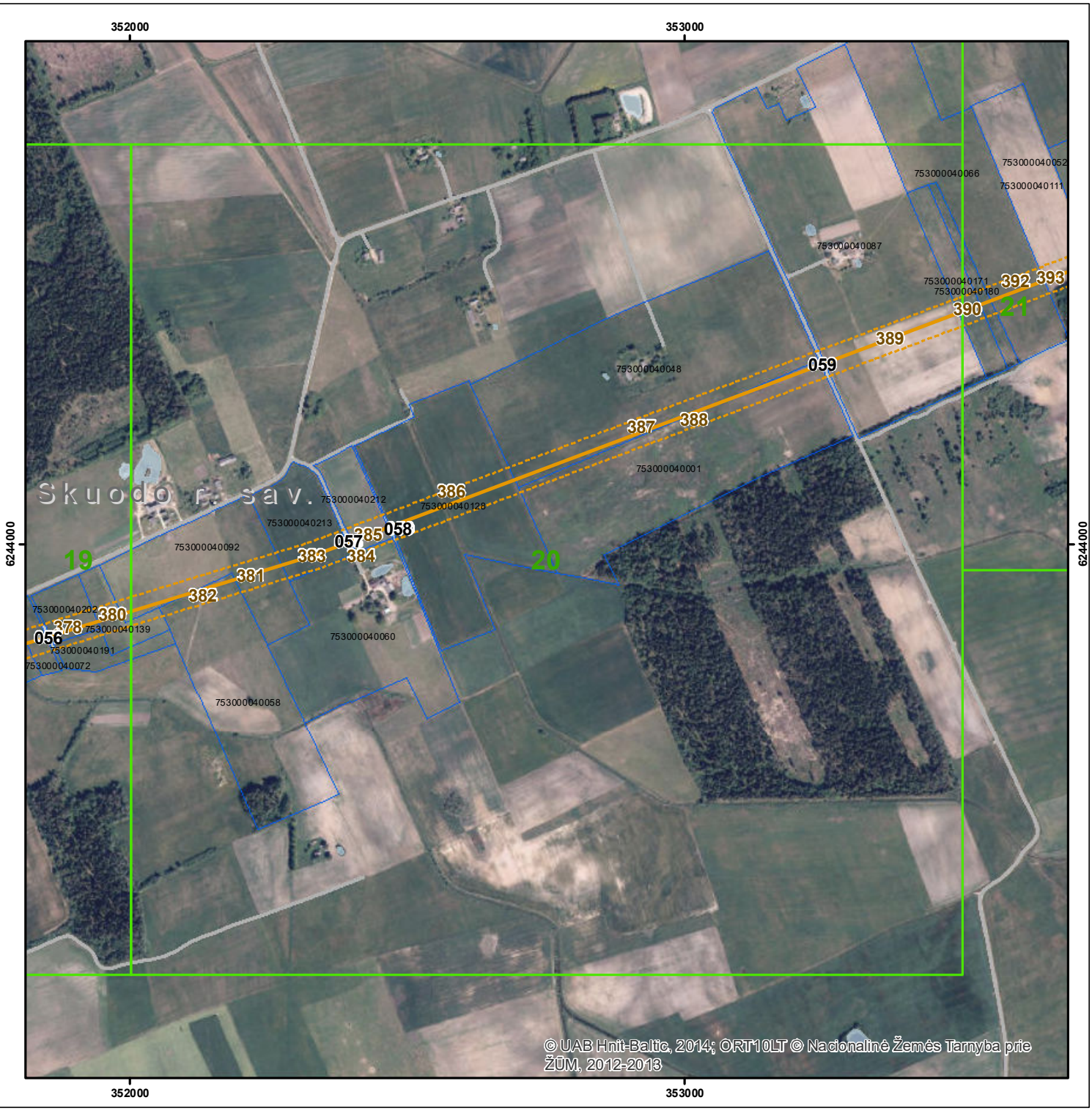

SUTARTINIAI ŽENKLAI

- Magistralinio naftotiekio (produktotiekio) vamzdynas ir susijusi infrastruktūra
- Magistralinio naftotiekio (produktotiekio) vamzdyno ir juo susijusios infrastruktūros apsaugos zona
- Savivaldybės teritorijos riba
- Seniūnijos teritorijos riba
- Žemės sklypo riba
- 1 Tinklelis ir jo numeris
- Laisva valstybinė žemė
- Krašto kelias
- Rajoninis kelias
- Vietinės reikšmės kelias

ATESTATO Nr.	SWECO UAB „Sweco Lietuva“				SKUODO RAJONO SAVIVALDYBĖS TERITORIJOJE ESANČIŲ MAGISTRALINIŲ NAFTOTIEKIŲ (PRODUKTOTIEKIŲ) IR SUSIJUSIOS INFRASTRUKTŪROS APSAUGOS ZONŲ PLANAS	
TPV0060	PV	J. TAMKIENĖ		2023-08	Magistralinių naftotiekių (produktotiekių) ir susijusios infrastruktūros apsaugos zonų brėžinys. M1:10 000	LAIDA
	Specialistė	A. SKRIDAILIENĖ		2023-08		0
AZP	PLANO INICIATORIUS AKCINĖ BENDROVĖ „ORLEN LIETUVA“				22102-00-AZP-03-B.02	LAPAS 20 / LAPŲ 34

SKUODO RAJONO SAVIVALDYBĖS TERITORIJOJE ESANČIŲ MAGISTRALINIŲ NAFTOTIEKIŲ (PRODUKTOTIEKIŲ) IR SUSIJUSIOS INFRASTRUKTŪROS APSAUGOS ZONŲ PLANAS

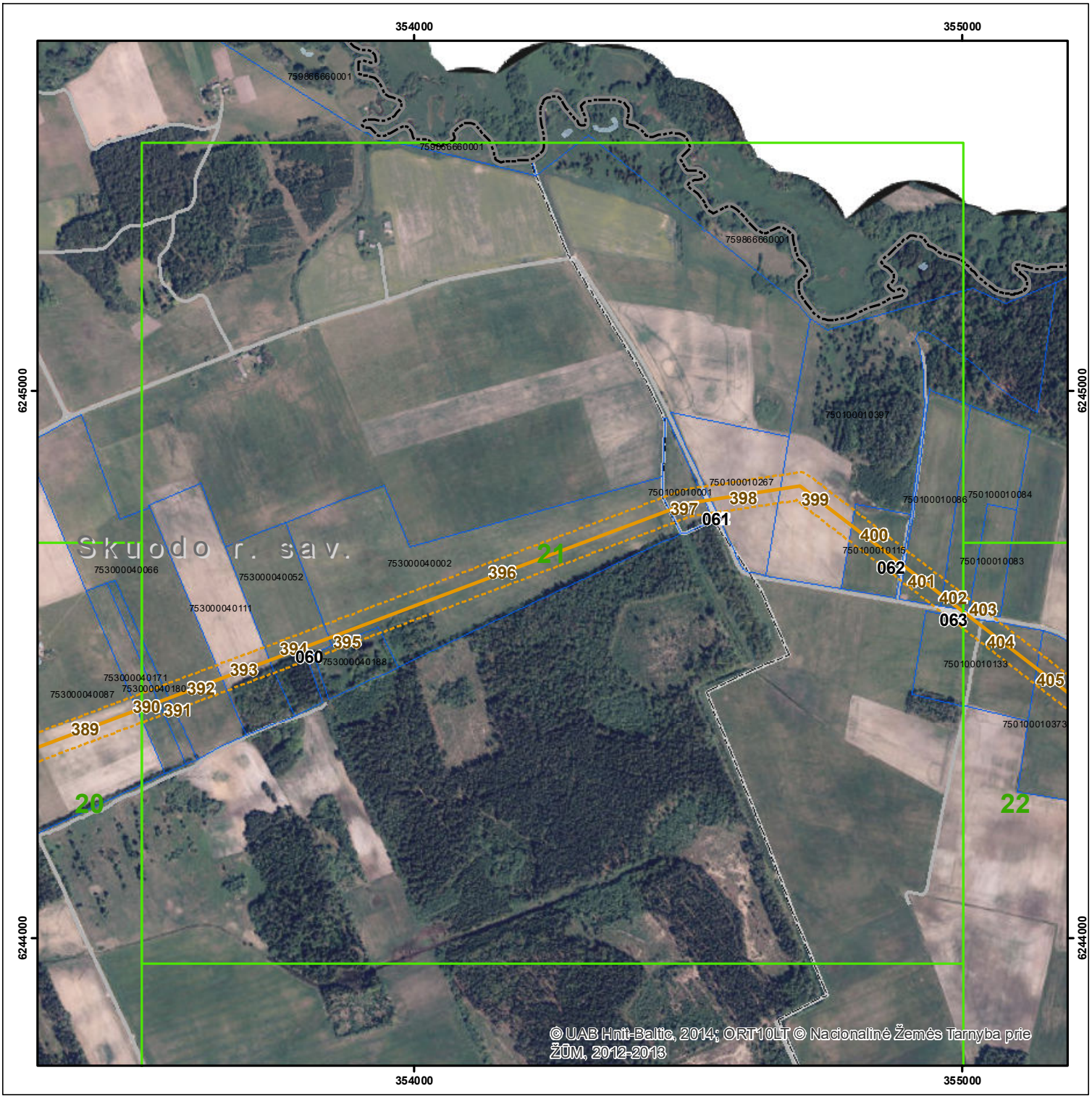

SUTARTINIAI ŽENKLAI

- Magistralinio naftotiekio (produktotiekio) vamzdynas ir susijusi infrastruktūra
- Magistralinio naftotiekio (produktotiekio) vamzdyno ir juo susijusios infrastruktūros apsaugos zona
- Savivaldybės teritorijos riba
- Seniūnijos teritorijos riba
- Žemės sklypo riba
- 1 Tinklelis ir jo numeris
- Laisva valstybinė žemė
- Krašto kelias
- Rajoninis kelias
- Vietinės reikšmės kelias

ATESTATO Nr.	SWECO UAB „Sweco Lietuva“				SKUODO RAJONO SAVIVALDYBĖS TERITORIJOJE ESANČIŲ MAGISTRALINIŲ NAFTOTIEKIŲ (PRODUKTOTIEKIŲ) IR SUSIJUSIOS INFRASTRUKTŪROS APSAUGOS ZONŲ PLANAS		
TPV0060	PV	J. TAMKIENĖ		2023-08	Magistralinių naftotiekių (produktotiekių) ir susijusios infrastruktūros apsaugos zonų brėžinys. M1:10 000		LAIDA
	Specialistė	A. SKRIDAILIENĖ		2023-08			0
AZP	PLANO INICIATORIUS AKCINĖ BENDROVĖ „ORLEN LIETUVA“				22102-00-AZP-03-B.02	LAPAS 21	LAPŲ 34

SKUODO RAJONO SAVIVALDYBĖS TERITORIJOJE ESANČIŲ MAGISTRALINIŲ NAFTOTIEKIŲ (PRODUKTOTIEKIŲ) IR SUSIJUSIOS INFRASTRUKTŪROS APSAUGOS ZONŲ PLANAS

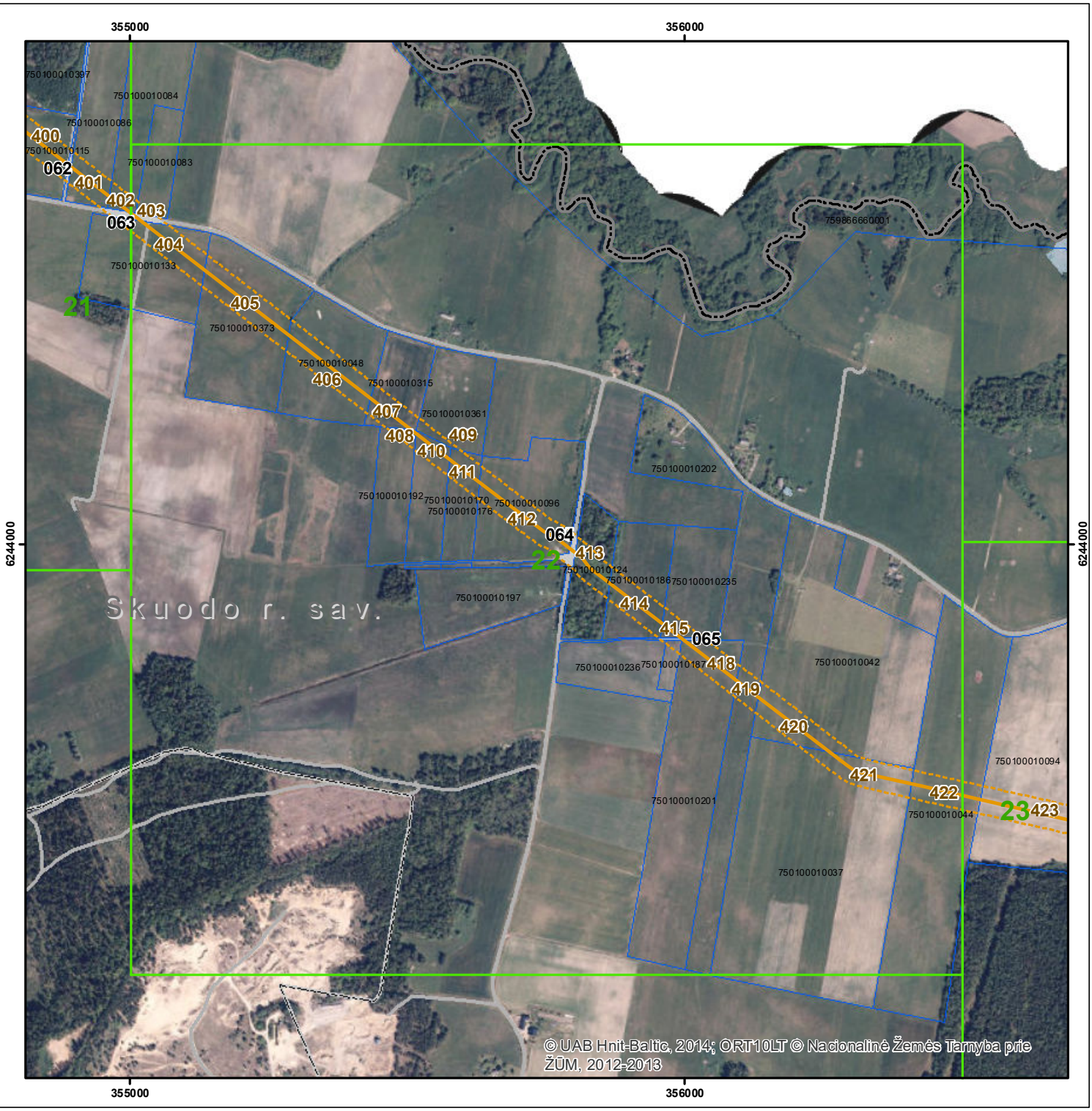

SUTARTINIAI ŽENKLAI

- Magistralinio naftotiekio (produktotiekio) vamzdynas ir susijusi infrastruktūra
- Magistralinio naftotiekio (produktotiekio) vamzdyno ir juo susijusios infrastruktūros apsaugos zona
- Savivaldybės teritorijos riba
- Seniūnijos teritorijos riba
- Žemės sklypo riba
- 1 Tinklelis ir jo numeris
- Laisva valstybinė žemė
- Krašto kelias
- Rajoninis kelias
- Vietinės reikšmės kelias

ATESTATO Nr.	SWECO UAB „Sweco Lietuva“				SKUODO RAJONO SAVIVALDYBĖS TERITORIJOJE ESANČIŲ MAGISTRALINIŲ NAFTOTIEKIŲ (PRODUKTOTIEKIŲ) IR SUSIJUSIOS INFRASTRUKTŪROS APSAUGOS ZONŲ PLANAS	
TPV0060	PV	J. TAMKIENĖ		2023-08	Magistralinių naftotiekių (produktotiekių) ir susijusios infrastruktūros apsaugos zonų brėžinys. M1:10 000	LAIDA
	Specialistė	A. SKRIDAILIENĖ		2023-08		0
AZP	PLANO INICIATORIUS AKCINĖ BENDROVĖ „ORLEN LIETUVA“				22102-00-AZP-03-B.02	LAPAS 22 / LAPŲ 34

SKUODO RAJONO SAVIVALDYBĖS TERITORIJOJE ESANČIŲ MAGISTRALINIŲ NAFTOTIEKIŲ (PRODUKTOTIEKIŲ) IR SUSIJUSIOS INFRASTRUKTŪROS APSAUGOS ZONŲ PLANAS

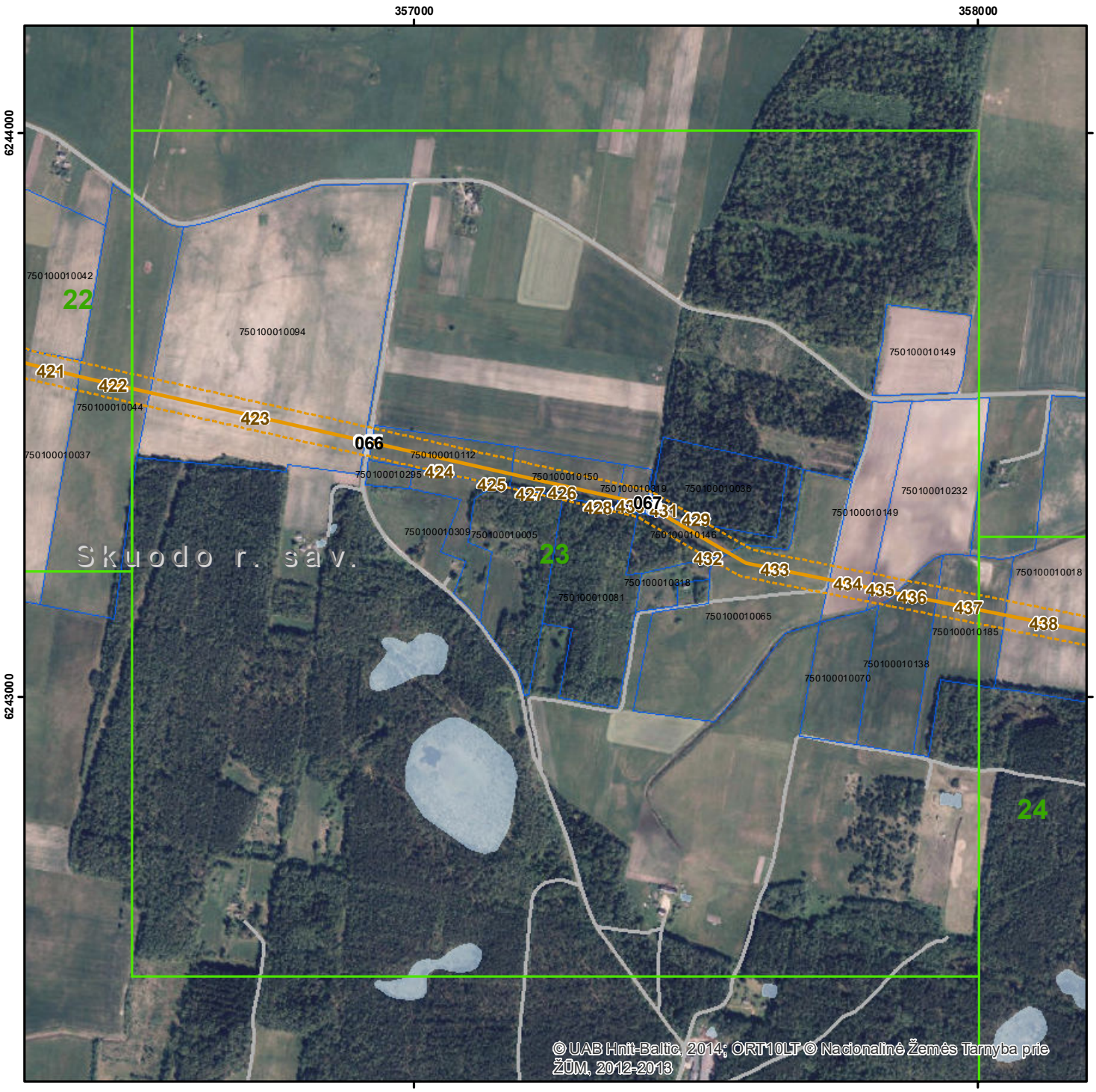

SUTARTINIAI ŽENKLAI

- Magistralinio naftotiekio (produktotiekio) vamzdynas ir susijusi infrastruktūra
- Magistralinio naftotiekio (produktotiekio) vamzdyno ir juo susijusios infrastruktūros apsaugos zona
- Savivaldybės teritorijos riba
- Seniūnijos teritorijos riba
- Žemės sklypo riba
- 1 Tinklelis ir jo numeris
- Laisva valstybinė žemė
- Krašto kelias
- Rajoninis kelias
- Vietinės reikšmės kelias

ATESTATO Nr.	SWECO UAB „Sweco Lietuva“				SKUODO RAJONO SAVIVALDYBĖS TERITORIJOJE ESANČIŲ MAGISTRALINIŲ NAFTOTIEKIŲ (PRODUKTOTIEKIŲ) IR SUSIJUSIOS INFRASTRUKTŪROS APSAUGOS ZONŲ PLANAS	
TPV0060	PV	J. TAMKIENĖ		2023-08	Magistralinių naftotiekių (produktotiekių) ir susijusios infrastruktūros apsaugos zonų brėžinys. M1:10 000	LAIDA
	Specialistė	A. SKRIDAILIENĖ		2023-08		0
AZP	PLANO INICIATORIUS AKCINĖ BENDROVĖ „ORLEN LIETUVA“				22102-00-AZP-03-B.02	LAPAS 23 / LAPŲ 34

SKUODO RAJONO SAVIVALDYBĖS TERITORIJOJE ESANČIŲ MAGISTRALINIŲ NAFTOTIEKIŲ (PRODUKTOTIEKIŲ) IR SUSIJUSIOS INFRASTRUKTŪROS APSAUGOS ZONŲ PLANAS

SUTARTINIAI ŽENKLAI

- Magistralinio naftotiekio (produktotiekio) vamzdynas ir susijusi infrastruktūra
- Magistralinio naftotiekio (produktotiekio) vamzdyno ir juo susijusios infrastruktūros apsaugos zona
- Savivaldybės teritorijos riba
- Seniūnijos teritorijos riba
- Žemės sklypo riba
- 1 Tinklelis ir jo numeris
- Laisva valstybinė žemė
- Krašto kelias
- Rajoninis kelias
- Vietinės reikšmės kelias

ATESTATO Nr.	SWECO UAB „Sweco Lietuva“				SKUODO RAJONO SAVIVALDYBĖS TERITORIJOJE ESANČIŲ MAGISTRALINIŲ NAFTOTIEKIŲ (PRODUKTOTIEKIŲ) IR SUSIJUSIOS INFRASTRUKTŪROS APSAUGOS ZONŲ PLANAS	
TPV0060	PV	J. TAMKIENĖ		2023-08	Magistralinių naftotiekių (produktotiekių) ir susijusios infrastruktūros apsaugos zonų brėžinys. M1:10 000	LAIDA
	Specialistė	A. SKRIDAILIENĖ		2023-08		0
AZP	PLANO INICIATORIUS AKCINĖ BENDROVĖ „ORLEN LIETUVA“				22102-00-AZP-03-B.02	LAPAS 24 / LAPŲ 34

SKUODO RAJONO SAVIVALDYBĖS TERITORIJOJE ESANČIŲ MAGISTRALINIŲ NAFTOTIEKIŲ (PRODUKTOTIEKIŲ) IR SUSIJUSIOS INFRASTRUKTŪROS APSAUGOS ZONŲ PLANAS

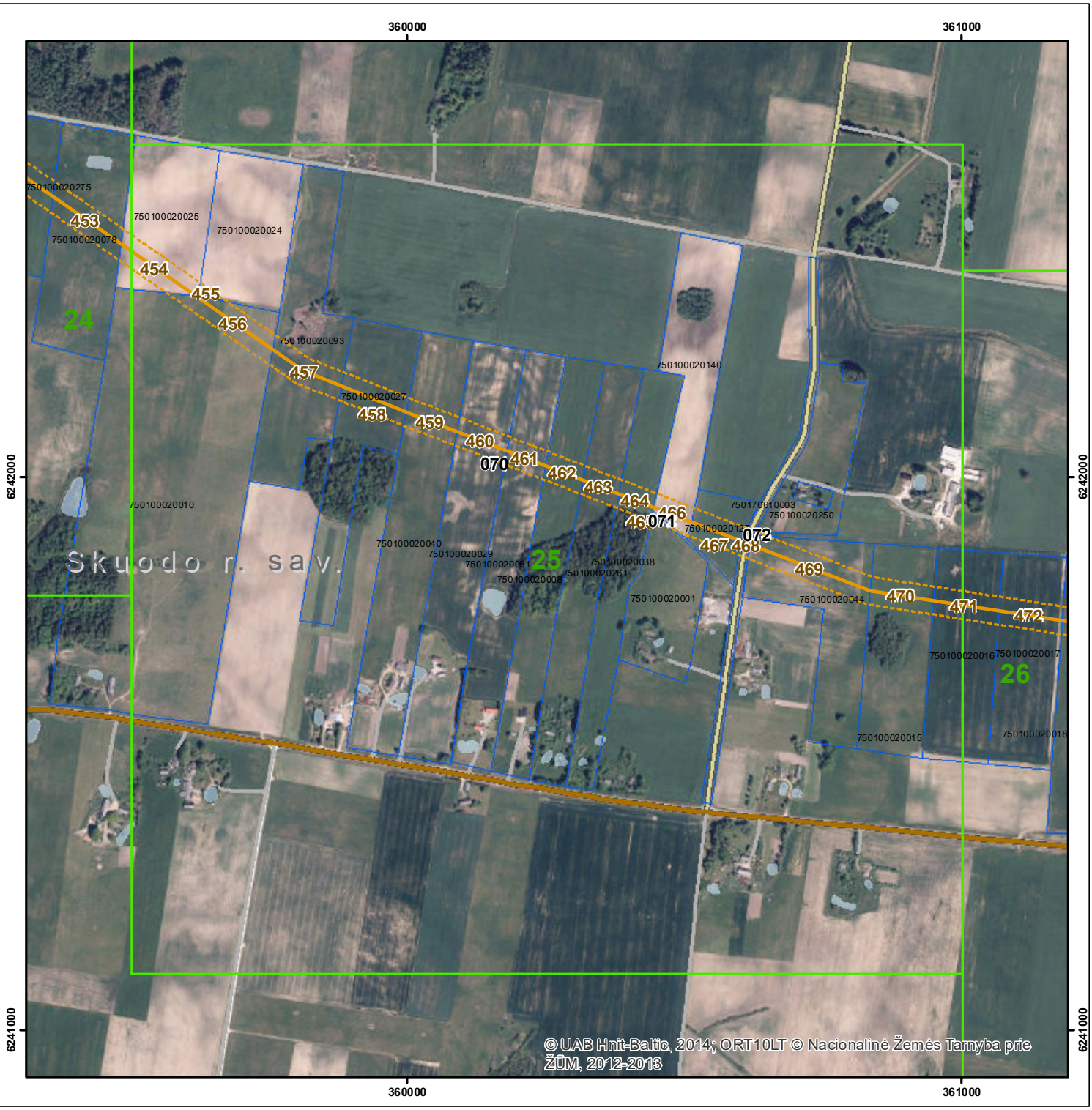

SUTARTINIAI ŽENKLAI

- Magistralinio naftotiekio (produktotiekio) vamzdynas ir susijusi infrastruktūra
- Magistralinio naftotiekio (produktotiekio) vamzdyno ir juo susijusios infrastruktūros apsaugos zona
- Savivaldybės teritorijos riba
- Seniūnijos teritorijos riba
- Žemės sklypo riba
- 1 Tinklelis ir jo numeris
- Laisva valstybinė žemė
- Krašto kelias
- Rajoninis kelias
- Vietinės reikšmės kelias

ATESTATO Nr.	SWECO UAB „Sweco Lietuva“				SKUODO RAJONO SAVIVALDYBĖS TERITORIJOJE ESANČIŲ MAGISTRALINIŲ NAFTOTIEKIŲ (PRODUKTOTIEKIŲ) IR SUSIJUSIOS INFRASTRUKTŪROS APSAUGOS ZONŲ PLANAS		
TPV0060	PV	J. TAMKIENĖ		2023-08	Magistralinių naftotiekių (produktotiekių) ir susijusios infrastruktūros apsaugos zonų brėžinys. M1:10 000		LAIDA
	Specialistė	A. SKRIDAILIENĖ		2023-08			0
AZP	PLANO INICIATORIUS AKCINĖ BENDROVĖ „ORLEN LIETUVA“				22102-00-AZP-03-B.02	LAPAS 25	LAPŲ 34

SKUODO RAJONO SAVIVALDYBĖS TERITORIJOJE ESANČIŲ MAGISTRALINIŲ NAFTOTIEKIŲ (PRODUKTOTIEKIŲ) IR SUSIJUSIOS INFRASTRUKTŪROS APSAUGOS ZONŲ PLANAS

SUTARTINIAI ŽENKLAI

- Magistralinio naftotiekio (produktotiekio) vamzdynas ir susijusi infrastruktūra
- Magistralinio naftotiekio (produktotiekio) vamzdyno ir juo susijusios infrastruktūros apsaugos zona
- Savivaldybės teritorijos riba
- Seniūnijos teritorijos riba
- Žemės sklypo riba
- 1 Tinklelis ir jo numeris
- Laisva valstybinė žemė
- Krašto kelias
- Rajoninis kelias
- Vietinės reikšmės kelias

ATESTATO Nr.	SWECO UAB „Sweco Lietuva“				SKUODO RAJONO SAVIVALDYBĖS TERITORIJOJE ESANČIŲ MAGISTRALINIŲ NAFTOTIEKIŲ (PRODUKTOTIEKIŲ) IR SUSIJUSIOS INFRASTRUKTŪROS APSAUGOS ZONŲ PLANAS		
TPV0060	PV	J. TAMKIENĖ		2023-08	Magistralinių naftotiekių (produktotiekių) ir susijusios infrastruktūros apsaugos zonų brėžinys. M1:10 000		LAIDA
	Specialistė	A. SKRIDAILIENĖ		2023-08			0
AZP	PLANO INICIATORIUS AKCINĖ BENDROVĖ „ORLEN LIETUVA“				22102-00-AZP-03-B.02	LAPAS 26	LAPŲ 34

SKUODO RAJONO SAVIVALDYBĖS TERITORIJOJE ESANČIŲ MAGISTRALINIŲ NAFTOTIEKIŲ (PRODUKTOTIEKIŲ) IR SUSIJUSIOS INFRASTRUKTŪROS APSAUGOS ZONŲ PLANAS

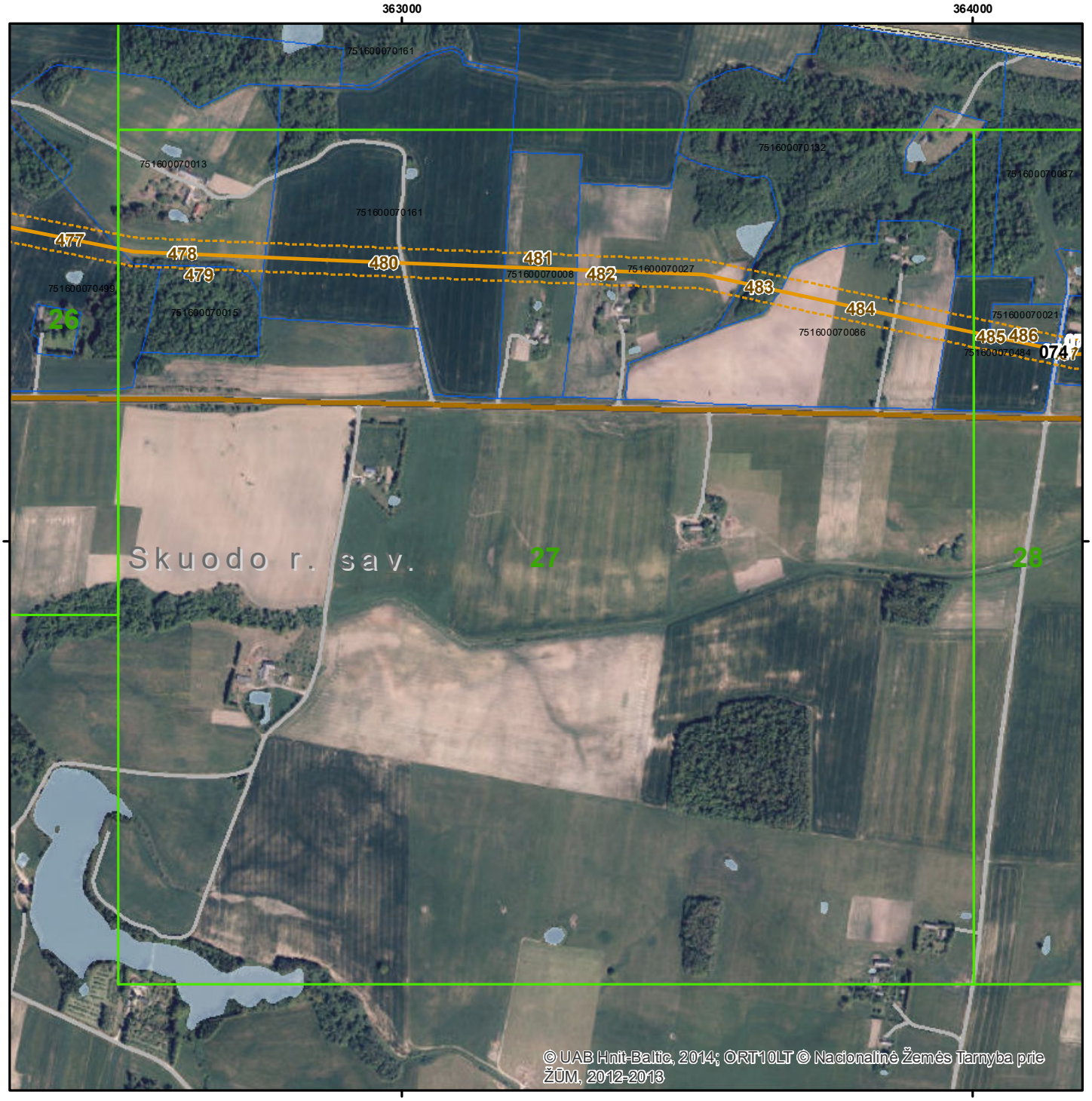

SUTARTINIAI ŽENKLAI

- Magistralinio naftotiekio (produktotiekio) vamzdynas ir susijusi infrastruktūra
- Magistralinio naftotiekio (produktotiekio) vamzdyno ir juo susijusios infrastruktūros apsaugos zona
- Savivaldybės teritorijos riba
- Seniūnijos teritorijos riba
- Žemės sklypo riba
- 1 Tinklelis ir jo numeris
- Laisva valstybinė žemė
- Krašto kelias
- Rajoninis kelias
- Vietinės reikšmės kelias

ATESTATO Nr.	SWECO UAB „Sweco Lietuva“				SKUODO RAJONO SAVIVALDYBĖS TERITORIJOJE ESANČIŲ MAGISTRALINIŲ NAFTOTIEKIŲ (PRODUKTOTIEKIŲ) IR SUSIJUSIOS INFRASTRUKTŪROS APSAUGOS ZONŲ PLANAS	
TPV0060	PV	J. TAMKIENĖ		2023-08	Magistralinių naftotiekių (produktotiekių) ir susijusios infrastruktūros apsaugos zonų brėžinys. M1:10 000	LAIDA
	Specialistė	A. SKRIDAILIENĖ		2023-08		0
AZP	PLANO INICIATORIUS AKCINĖ BENDROVĖ „ORLEN LIETUVA“				22102-00-AZP-03-B.02	LAPAS 27 / LAPŲ 34

SKUODO RAJONO SAVIVALDYBĖS TERITORIJOJE ESANČIŲ MAGISTRALINIŲ NAFTOTIEKIŲ (PRODUKTOTIEKIŲ) IR SUSIJUSIOS INFRASTRUKTŪROS APSAUGOS ZONŲ PLANAS

SUTARTINIAI ŽENKLAI

- Magistralinio naftotiekio (produktotiekio) vamzdynas ir susijusi infrastruktūra
- Magistralinio naftotiekio (produktotiekio) vamzdyno ir juo susijusios infrastruktūros apsaugos zona
- Savivaldybės teritorijos riba
- Seniūnijos teritorijos riba
- Žemės sklypo riba
- 1 Tinklelis ir jo numeris
- Laisva valstybinė žemė
- Krašto kelias
- Rajoninis kelias
- Vietinės reikšmės kelias

ATESTATO Nr.	SWECO UAB „Sweco Lietuva“				SKUODO RAJONO SAVIVALDYBĖS TERITORIJOJE ESANČIŲ MAGISTRALINIŲ NAFTOTIEKIŲ (PRODUKTOTIEKIŲ) IR SUSIJUSIOS INFRASTRUKTŪROS APSAUGOS ZONŲ PLANAS	
TPV0060	PV	J. TAMKIENĖ		2023-08	Magistralinių naftotiekių (produktotiekių) ir susijusios infrastruktūros apsaugos zonų brėžinys. M1:10 000	LAIDA
	Specialistė	A. SKRIDAILIENĖ		2023-08		0
AZP	PLANO INICIATORIUS AKCINĖ BENDROVĖ „ORLEN LIETUVA“				22102-00-AZP-03-B.02	LAPAS 28 / LAPŲ 34

SKUODO RAJONO SAVIVALDYBĖS TERITORIJOJE ESANČIŲ MAGISTRALINIŲ NAFTOTIEKIŲ (PRODUKTOTIEKIŲ) IR SUSIJUSIOS INFRASTRUKTŪROS APSAUGOS ZONŲ PLANAS

SUTARTINIAI ŽENKLAI

- Magistralinio naftotiekio (produktotiekio) vamzdynas ir susijusi infrastruktūra
- Magistralinio naftotiekio (produktotiekio) vamzdyno ir juo susijusios infrastruktūros apsaugos zona
- Savivaldybės teritorijos riba
- Seniūnijos teritorijos riba
- Žemės sklypo riba
- 1 Tinklelis ir jo numeris
- Laisva valstybinė žemė
- Krašto kelias
- Rajoninis kelias
- Vietinės reikšmės kelias

ATESTATO Nr.	SWECO UAB „Sweco Lietuva“				SKUODO RAJONO SAVIVALDYBĖS TERITORIJOJE ESANČIŲ MAGISTRALINIŲ NAFTOTIEKIŲ (PRODUKTOTIEKIŲ) IR SUSIJUSIOS INFRASTRUKTŪROS APSAUGOS ZONŲ PLANAS	
TPV0060	PV	J. TAMKIENĖ		2023-08	Magistralinių naftotiekių (produktotiekių) ir susijusios infrastruktūros apsaugos zonų brėžinys. M1:10 000	LAIDA
	Specialistė	A. SKRIDAILIENĖ		2023-08		0
AZP	PLANO INICIATORIUS AKCINĖ BENDROVĖ „ORLEN LIETUVA“				22102-00-AZP-03-B.02	LAPAS 29 / LAPŲ 34

SKUODO RAJONO SAVIVALDYBĖS TERITORIJOJE ESANČIŲ MAGISTRALINIŲ NAFTOTIEKIŲ (PRODUKTOTIEKIŲ) IR SUSIJUSIOS INFRASTRUKTŪROS APSAUGOS ZONŲ PLANAS

SUTARTINIAI ŽENKLAI

- Magistralinio naftotiekio (produktotiekio) vamzdynas ir susijusi infrastruktūra
- Magistralinio naftotiekio (produktotiekio) vamzdyno ir juo susijusios infrastruktūros apsaugos zona
- Savivaldybės teritorijos riba
- Seniūnijos teritorijos riba
- Žemės sklypo riba
- 1 Tinklelis ir jo numeris
- Laisva valstybinė žemė
- Krašto kelias
- Rajoninis kelias
- Vietinės reikšmės kelias

ATESTATO Nr.	SWECO UAB „Sweco Lietuva“				SKUODO RAJONO SAVIVALDYBĖS TERITORIJOJE ESANČIŲ MAGISTRALINIŲ NAFTOTIEKIŲ (PRODUKTOTIEKIŲ) IR SUSIJUSIOS INFRASTRUKTŪROS APSAUGOS ZONŲ PLANAS		
TPV0060	PV	J. TAMKIENĖ		2023-08	Magistralinių naftotiekių (produktotiekių) ir susijusios infrastruktūros apsaugos zonų brėžinys. M1:10 000		LAIDA
	Specialistė	A. SKRIDAILIENĖ		2023-08			0
AZP	PLANO INICIATORIUS AKCINĖ BENDROVĖ „ORLEN LIETUVA“				22102-00-AZP-03-B.02	LAPAS 30	LAPŲ 34

SKUODO RAJONO SAVIVALDYBĖS TERITORIJOJE ESANČIŲ MAGISTRALINIŲ NAFTOTIEKIŲ (PRODUKTOTIEKIŲ) IR SUSIJUSIOS INFRASTRUKTŪROS APSAUGOS ZONŲ PLANAS

SUTARTINIAI ŽENKLAI

- Magistralinio naftotiekio (produktotiekio) vamzdynas ir susijusi infrastruktūra
- Magistralinio naftotiekio (produktotiekio) vamzdyno ir juo susijusios infrastruktūros apsaugos zona
- Savivaldybės teritorijos riba
- Seniūnijos teritorijos riba
- Žemės sklypo riba
- 1 Tinklelis ir jo numeris
- Laisva valstybinė žemė
- Krašto kelias
- Rajoninis kelias
- Vietinės reikšmės kelias

ATESTATO Nr.	SWECO UAB „Sweco Lietuva“				SKUODO RAJONO SAVIVALDYBĖS TERITORIJOJE ESANČIŲ MAGISTRALINIŲ NAFTOTIEKIŲ (PRODUKTOTIEKIŲ) IR SUSIJUSIOS INFRASTRUKTŪROS APSAUGOS ZONŲ PLANAS		
TPV0060	PV	J. TAMKIENĖ		2023-08	Magistralinių naftotiekių (produktotiekių) ir susijusios infrastruktūros apsaugos zonų brėžinys. M1:10 000		LAIDA
	Specialistė	A. SKRIDAILIENĖ		2023-08			0
AZP	PLANO INICIATORIUS AKCINĖ BENDROVĖ „ORLEN LIETUVA“				22102-00-AZP-03-B.02	LAPAS 31	LAPŲ 34

SKUODO RAJONO SAVIVALDYBĖS TERITORIJOJE ESANČIŲ MAGISTRALINIŲ NAFTOTIEKIŲ (PRODUKTOTIEKIŲ) IR SUSIJUSIOS INFRASTRUKTŪROS APSAUGOS ZONŲ PLANAS

SUTARTINIAI ŽENKLAI

- Magistralinio naftotiekio (produktotiekio) vamzdynas ir susijusi infrastruktūra
- Magistralinio naftotiekio (produktotiekio) vamzdyno ir juo susijusios infrastruktūros apsaugos zona
- Savivaldybės teritorijos riba
- Seniūnijos teritorijos riba
- Žemės sklypo riba
- 1 Tinklelis ir jo numeris
- Laisva valstybinė žemė
- Krašto kelias
- Rajoninis kelias
- Vietinės reikšmės kelias

ATESTATO Nr.	SWECO UAB „Sweco Lietuva“				SKUODO RAJONO SAVIVALDYBĖS TERITORIJOJE ESANČIŲ MAGISTRALINIŲ NAFTOTIEKIŲ (PRODUKTOTIEKIŲ) IR SUSIJUSIOS INFRASTRUKTŪROS APSAUGOS ZONŲ PLANAS		
TPV0060	PV	J. TAMKIENĖ		2023-08	Magistralinių naftotiekių (produktotiekių) ir susijusios infrastruktūros apsaugos zonų brėžinys. M1:10 000		LAIDA
	Specialistė	A. SKRIDAILIENĖ		2023-08			0
AZP	PLANO INICIATORIUS AKCINĖ BENDROVĖ „ORLEN LIETUVA“				22102-00-AZP-03-B.02	LAPAS 32	LAPŲ 34

SKUODO RAJONO SAVIVALDYBĖS TERITORIJOJE ESANČIŲ MAGISTRALINIŲ NAFTOTIEKIŲ (PRODUKTOTIEKIŲ) IR SUSIJUSIOS INFRASTRUKTŪROS APSAUGOS ZONŲ PLANAS

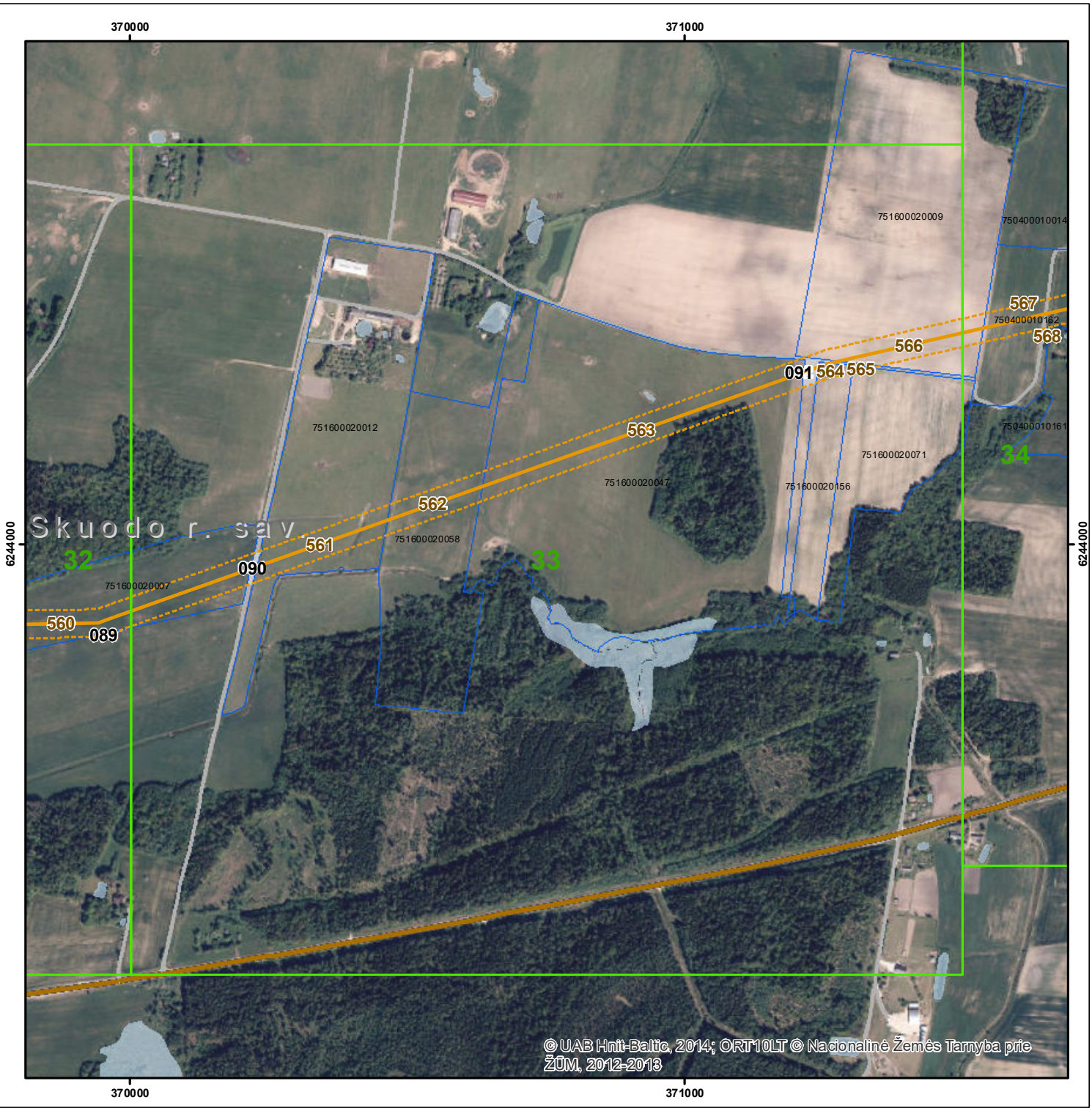

SUTARTINIAI ŽENKLAI

- Magistralinio naftotiekio (produktotiekio) vamzdynas ir susijusi infrastruktūra
- Magistralinio naftotiekio (produktotiekio) vamzdyno ir juo susijusios infrastruktūros apsaugos zona
- Savivaldybės teritorijos riba
- Seniūnijos teritorijos riba
- Žemės sklypo riba
- 1 Tinklelis ir jo numeris
- Laisva valstybinė žemė
- Krašto kelias
- Rajoninis kelias
- Vietinės reikšmės kelias

ATESTATO Nr.	SWECO UAB „Sweco Lietuva“				SKUODO RAJONO SAVIVALDYBĖS TERITORIJOJE ESANČIŲ MAGISTRALINIŲ NAFTOTIEKIŲ (PRODUKTOTIEKIŲ) IR SUSIJUSIOS INFRASTRUKTŪROS APSAUGOS ZONŲ PLANAS	
TPV0060	PV	J. TAMKIENĖ		2023-08	Magistralinių naftotiekių (produktotiekių) ir susijusios infrastruktūros apsaugos zonų brėžinys. M1:10 000	LAIDA
	Specialistė	A. SKRIDAILIENĖ		2023-08		0
AZP	PLANO INICIATORIUS AKCINĖ BENDROVĖ „ORLEN LIETUVA“				22102-00-AZP-03-B.02	LAPAS 33 / LAPŲ 34

SKUODO RAJONO SAVIVALDYBĖS TERITORIJOJE ESANČIŲ MAGISTRALINIŲ NAFTOTIEKIŲ (PRODUKTOTIEKIŲ) IR SUSIJUSIOS INFRASTRUKTŪROS APSAUGOS ZONŲ PLANAS

SUTARTINIAI ŽENKLAI

- Magistralinio naftotiekio (produktotiekio) vamzdynas ir susijusi infrastruktūra
- Magistralinio naftotiekio (produktotiekio) vamzdyno ir juo susijusios infrastruktūros apsaugos zona
- Savivaldybės teritorijos riba
- Seniūnijos teritorijos riba
- Žemės sklypo riba
- 1 Tinklelis ir jo numeris
- Laisva valstybinė žemė
- Krašto kelias
- Rajoninis kelias
- Vietinės reikšmės kelias

ATESTATO Nr.	SWECO UAB „Sweco Lietuva“				SKUODO RAJONO SAVIVALDYBĖS TERITORIJOJE ESANČIŲ MAGISTRALINIŲ NAFTOTIEKIŲ (PRODUKTOTIEKIŲ) IR SUSIJUSIOS INFRASTRUKTŪROS APSAUGOS ZONŲ PLANAS		
TPV0060	PV	J. TAMKIENĖ		2023-08	Magistralinių naftotiekių (produktotiekių) ir susijusios infrastruktūros apsaugos zonų brėžinys. M1:10 000		LAIDA
	Specialistė	A. SKRIDAILIENĖ		2023-08			0
AZP	PLANO INICIATORIUS AKCINĖ BENDROVĖ „ORLEN LIETUVA“				22102-00-AZP-03-B.02	LAPAS 34	LAPŲ 34

DETALŪS METADUOMENYS	
Dokumento sudarytojas (-ai)	Lietuvos Respublikos energetikos ministerija 302308327, Gedimino pr. 38, LT-01104 Vilnius
Dokumento pavadinimas (antraštė)	DĖL SKUODO RAJONO SAVIVALDYBĖS TERITORIJOJE ESANČIŲ MAGISTRALINIŲ NAFTOTIEKIŲ (PRODUKTOTIEKIŲ) IR SUSIJUSIOS INFRASTRUKTŪROS APSAUGOS ZONŲ PLANO PATVIRTINIMO
Dokumento registracijos data ir numeris	2023-10-12 Nr. 1-325
Dokumento gavimo data ir dokumento gavimo registracijos numeris	–
Dokumento specifikacijos identifikavimo žymuo	ADOC-V1.0
Parašo paskirtis	Suderinimas
Parašą sukūrusio asmens vardas, pavardė ir pareigos	Giedrė Šeškevičienė, Vyriausiasis specialistas, Energetinio saugumo grupė
Sertifikatas išduotas	GIEDRĖ ŠEŠKEVIČIENĖ, Lietuvos Respublikos energetikos ministerija LT
Parašo sukūrimo data ir laikas	2023-10-02 14:29:57 (GMT+03:00)
Parašo formatas	XAdES-EPES
Laiko žymoje nurodytas laikas	–
Informacija apie sertifikavimo paslaugų teikėją	ADIC CA-B, Asmens dokumentu israsymo centras prie LR VRM LT
Sertifikato galiojimo laikas	2023-06-20 13:58:45 – 2026-06-19 13:58:45
Parašo paskirtis	Suderinimas
Parašą sukūrusio asmens vardas, pavardė ir pareigos	Dainius Bražiūnas, Grupės vadovas, Energetinio saugumo grupė
Sertifikatas išduotas	DAINIUS BRAŽIŪNAS LT
Parašo sukūrimo data ir laikas	2023-10-04 15:03:50 (GMT+03:00)
Parašo formatas	XAdES-EPES
Laiko žymoje nurodytas laikas	–
Informacija apie sertifikavimo paslaugų teikėją	EID-SK 2016, AS Sertifitseerimiskeskus EE
Sertifikato galiojimo laikas	2022-08-10 13:08:16 – 2027-08-09 23:59:59
Parašo paskirtis	Suderinimas
Parašą sukūrusio asmens vardas, pavardė ir pareigos	Daiva Brazdžiuvienė, Patarėjas, Teisės ir personalo grupė
Sertifikatas išduotas	DAIVA BRAZDŽIUVIENĖ LT
Parašo sukūrimo data ir laikas	2023-10-04 15:06:43 (GMT+03:00)
Parašo formatas	XAdES-EPES
Laiko žymoje nurodytas laikas	–
Informacija apie sertifikavimo paslaugų teikėją	EID-SK 2016, AS Sertifitseerimiskeskus EE
Sertifikato galiojimo laikas	2020-05-27 14:17:09 – 2025-05-26 23:59:59
Parašo paskirtis	Suderinimas
Parašą sukūrusio asmens vardas, pavardė ir pareigos	Inga Žilienė, Viceministras
Sertifikatas išduotas	INGA ŽILIENĖ, Lietuvos Respublikos energetikos ministerija LT
Parašo sukūrimo data ir laikas	2023-10-04 17:06:27 (GMT+03:00)
Parašo formatas	XAdES-EPES
Laiko žymoje nurodytas laikas	–
Informacija apie sertifikavimo paslaugų teikėją	ADIC CA-B, Asmens dokumentu israsymo centras prie LR VRM LT
Sertifikato galiojimo laikas	2023-05-10 13:47:56 – 2026-05-09 13:47:56
Parašo paskirtis	Pasirašymas
Parašą sukūrusio asmens vardas, pavardė ir pareigos	Dainius Kreivys, Ministras
Sertifikatas išduotas	DAINIUS KREIVYS, Lietuvos Respublikos energetikos ministerija LT
Parašo sukūrimo data ir laikas	2023-10-12 15:45:32 (GMT+03:00)
Parašo formatas	XAdES-T

DETALŪS METADUOMENYS	
Laiko žymoje nurodytas laikas	2023-10-12 15:45:49 (GMT+03:00)
Informacija apie sertifikavimo paslaugų teikėją	ADIC CA-B, Asmens dokumentu israsymo centras prie LR VRM LT
Sertifikato galiojimo laikas	2023-05-10 14:08:01 – 2026-05-09 14:08:01
Informacija apie būdus, naudotus metaduomenų vientisumui užtikrinti	"Registravimas" paskirties metaduomenų vientisumas užtikrintas naudojant "RCSC IssuingCA, VI Registru centras - i.k. 124110246 LT" išduotą sertifikatą "DBSIS, Informatikos ir ryšių departamentas prie Lietuvos Respublikos vidaus reikalų ministerijos, į.k.188774822 LT", sertifikatas galioja nuo 2022-05-19 16:48:06 iki 2025-05-18 16:48:06
Pagrindinio dokumento priedų skaičius	1
Pagrindinio dokumento pridedamų dokumentų skaičius	–
Pridedamo dokumento sudarytojas (-ai)	–
Pridedamo dokumento pavadinimas (antraštė)	–
Pridedamo dokumento registracijos data ir numeris	–
Programinės įrangos, kuria naudojantis sudarytas elektroninis dokumentas, pavadinimas	DBSIS, versija 3.5.74.2
Informacija apie elektroninio dokumento ir elektroninio (-ių) parašo (-ų) tikrinimą (tikrinimo data)	Atitinka specifikacijos keliamus reikalavimus. Visi dokumente esantys elektroniniai parašai galioja (2023-10-12 16:36:14)
Paieškos nuoroda	–
Papildomi metaduomenys	Nuorašą suformavo 2023-10-12 16:36:15 DBSIS